

Аналоги имущества должника

ЛОТ №1

Взяты с сайта: <https://www.avito.ru/>

Предложение объекта-аналога № 1, расположенного на сайте:

https://www.avito.ru/orel/zemelnye_uchastki/uchastok_50_sot._snt_dnp_4228168055?context=H4sIAAA_AAAAAA_wE_AMD_YToyOntzOjEzOiJsb2NhbFByaW9yaXR5IjtiOjE7czoXOiJ4IjtzOjE2OiJnSng5cEhVUDhFaGs4M2ttIjt98EKiXz8AAAA

Участок 50 сот. (СНТ, ДНП)

Добавить в избранное Сравнить Добавить заметку



630 000 ₽

12 600 ₽ за сотку
В ипотеку от 15 234 ₽/мес.
Посмотреть скидки

Показать телефон
в xxx-xxx-xx-xx

Написать сообщение
Отвечает за несколько часов

Рассчитать ипотеку

Спросите у продавца

Здравствуйте!

Ещё продаёте?

Торг уместен?

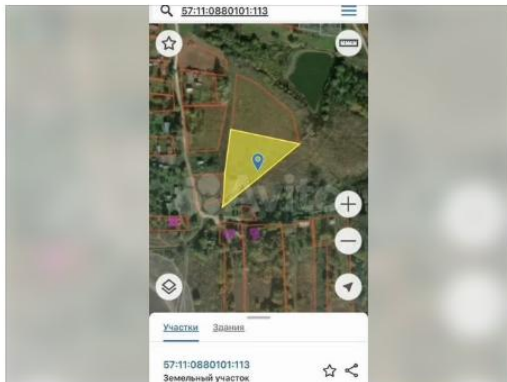
Когда можно посмотреть?

Предложение объекта-аналога № 2, расположенного на сайте:

https://www.avito.ru/mtsensk/zemelnye_uchastki/uchastok_50_sot._snt_dnp_7305810663?context=H4sIA_AAAAAA_wE_AMD_YToyOntzOjEzOiJsb2NhbFByaW9yaXR5IjtiOjE7czoXOiJ4IjtzOjE2OiJnSng5cEhVUDhFaGs4M2ttIjt98EKiXz8AAAA

Участок 50 сот. (СНТ, ДНП)

Добавить в избранное Сравнить Добавить заметку



400 000 ₽

8 000 ₽ за сотку

Показать телефон
в xxx-xxx-xx-xx

Написать сообщение
Отвечает за несколько часов

Спросите у продавца

Здравствуйте!

Ещё продаёте?

Торг уместен?

Когда можно посмотреть?

Сергей
Агентство
На Авито с ноября 2024



Предложение объекта-аналога № 3, расположенного на сайте:

https://www.avito.ru/livny/zemelnye_uchastki/uchastok_50_sot._snt_dnp_3953057973?context=H4sIAAA_AAAAA_wE_AMD_YToyOntzOjEzOiJsbn2NhbFByaW9yaXR5IjtiOjE7czoxOiJ4IjtzOjE2OiJnSng5cEhVUDhFaGs4M2ttIjt98EKiXz8AAAA

Участок 50 сот. (СНТ, ДНП)

Добавить в избранное Сравнивать Добавить заметку



300 000 ₽

6 000 ₽ за сотку

Показать телефон
в xxx-xxx-xx-xx

Написать сообщение
Отвечает за несколько часов

Спросите у продавца

Здравствуйте!

Ещё продаёте?

Торг уместен?

Когда можно посмотреть?

Антон
Частное лицо
На Авито с октября 2014



Таким образом, средняя стоимость земельного участка кадастровый номер: 57:15:0190101:618 площадью 5000 +/- 25 кв. м. составляет:

$$2\,000\,000 + 1\,000\,000 + 950\,000 = 1\,330\,000 \text{ руб., } 00 \text{ коп}$$

$$1\,330\,000 \text{ руб., } 00 \text{ коп.} / 3 = 443\,333 \text{ руб., } 33 \text{ коп}$$

ЛОТ №2

Взяты с сайта: <https://www.avito.ru/>

Предложение объекта-аналога № 1, расположенного на сайте:

https://www.avito.ru/orel/zemelnye_uchastki/uchastok_50_sot._snt_dnp_4228168055?context=H4sIAAA_AAAAA_wE_AMD_YToyOntzOjEzOiJsbn2NhbFByaW9yaXR5IjtiOjE7czoxOiJ4IjtzOjE2OiJnSng5cEhVUDhFaGs4M2ttIjt98EKiXz8AAAA

Участок 50 сот. (СНТ, ДНП)

Добавить в избранное Сравнивать Добавить заметку



630 000 ₽

12 600 ₽ за сотку

В ипотеку от 15 234 ₽/мес.
Посмотреть скидки

Показать телефон
в xxx-xxx-xx-xx

Написать сообщение
Отвечает за несколько часов

Рассчитать ипотеку

Спросите у продавца

Здравствуйте!

Ещё продаёте?

Торг уместен?

Когда можно посмотреть?

Предложение объекта-аналога № 2, расположенного на сайте:

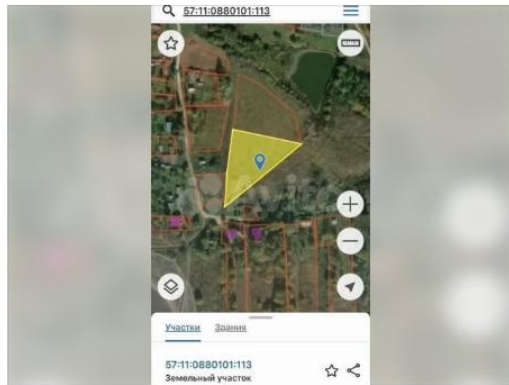
https://www.avito.ru/mtsensk/zemelnye_uchastki/uchastok_50_sot._snt_dnp_7305810663?context=H4sIAAAAAAAAAwEAMDYToyOntzOjEzOiJsb2NhbFByaW9yaXR5IjtiOjE7czoxOiJ4IjtzOjE2OiJnSng5cEhVUDhFaGs4M2ttIjt98EKiXz8AAAA

Участок 50 сот. (СНТ, ДНП)

400 000 Р

8 000 Р за сотку

Добавить в избранное Сравнить Добавить заметку



Показать телефон
в xxx xxx-xx-xx

Написать сообщение
Отвечает за несколько часов

Спросите у продавца

Здравствуйте!

Ещё продаёте?

Торг уместен?

Когда можно посмотреть?

Сергей
Агентство
На Авито с ноября 2024



Предложение объекта-аналога № 3, расположенного на сайте:

https://www.avito.ru/livny/zemelnye_uchastki/uchastok_50_sot._snt_dnp_3953057973?context=H4sIAAAAAAAAAAAwEAMDYToyOntzOjEzOiJsb2NhbFByaW9yaXR5IjtiOjE7czoxOiJ4IjtzOjE2OiJnSng5cEhVUDhFaGs4M2ttIjt98EKiXz8AAAA

Участок 50 сот. (СНТ, ДНП)

300 000 Р

6 000 Р за сотку

Добавить в избранное Сравнить Добавить заметку



Показать телефон
в xxx xxx-xx-xx

Написать сообщение
Отвечает за несколько часов

Спросите у продавца

Здравствуйте!

Ещё продаёте?

Торг уместен?

Когда можно посмотреть?

Антон
Частное лицо
На Авито с октября 2014



Таким образом, средняя стоимость земельного участка кадастровый номер: 57:15:0020201:301 площадью 5000 +/- 49 кв. м. составляет:

$$2\ 000\ 000 + 1\ 000\ 000 + 950\ 000 = 1\ 330\ 000 \text{ руб., } 00 \text{ коп}$$

$$1\ 330\ 000 \text{ руб., } 00 \text{ коп.} / 3 = 443\ 333 \text{ руб., } 33 \text{ коп}$$

ЛОТ №3

Взяты с сайта: <https://www.avito.ru/>

Предложение объекта-аналога № 1, расположенного на сайте:

https://www.avito.ru/orel/zemelnye_uchastki/uchastok_50_sot._snt_dnp_4228168055?context=H4sIAAA_AAAAAA_wE_AMD_YToyOntzOjEzOiJsb2NhbFByaW9yaXR5IjtiOjE7czoXOiJ4IjtzOjE2OiJnSng5cEhVUDhFaGs4M2ttIjt98EKiXz8AAAA

Участок 50 сот. (СНТ, ДНП)

Добавить в избранное Сравнить Добавить заметку



630 000 ₽

12 600 ₽ за сотку
В ипотеку от 15 234 ₽/мес.
[Посмотреть скидки](#)



Показать телефон
в xxx-xxx-xx-xx

Написать сообщение
Отвечает за несколько часов

Рассчитать ипотеку

Спросите у продавца

Здравствуйте!

Ещё продаёте?

Торг уместен?

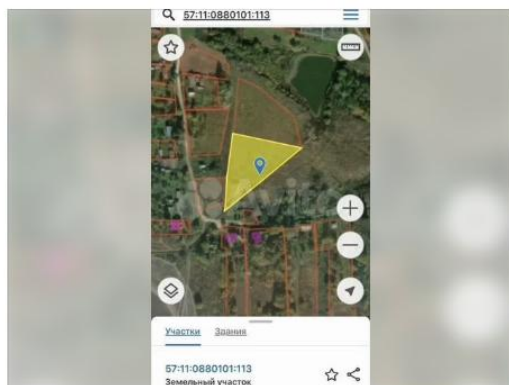
Когда можно посмотреть?

Предложение объекта-аналога № 2, расположенного на сайте:

https://www.avito.ru/mtsensk/zemelnye_uchastki/uchastok_50_sot._snt_dnp_7305810663?context=H4sIA_AAAAAA_wE_AMD_YToyOntzOjEzOiJsb2NhbFByaW9yaXR5IjtiOjE7czoXOiJ4IjtzOjE2OiJnSng5cEhVUDhFaGs4M2ttIjt98EKiXz8AAAA

Участок 50 сот. (СНТ, ДНП)

Добавить в избранное Сравнить Добавить заметку



400 000 ₽

8 000 ₽ за сотку

Показать телефон
в xxx-xxx-xx-xx

Написать сообщение
Отвечает за несколько часов

Спросите у продавца

Здравствуйте!

Ещё продаёте?

Торг уместен?

Когда можно посмотреть?

Сергей
Агентство
На Авито с ноября 2024.



Предложение объекта-аналога № 3, расположенного на сайте:

https://www.avito.ru/livny/zemelnye_uchastki/uchastok_50_sot._snt_dnp_3953057973?context=H4sIAAA_AAAAAA_wE_AMD_YToyOntzOjEzOiJsb2NhbFByaW9yaXR5IjtiOjE7czoXOiJ4IjtzOjE2OiJnSng5cEhVUDhFaGs4M2ttIjt98EKiXz8AAAA

Участок 50 сот. (СНТ, ДНП)

300 000 ₽

6 000 ₽ за сотку

Добавить в избранное Сравнивать Добавить заметку



Показать телефон
в XXX XXX-XX-XX

Написать сообщение
Отвечает за несколько часов

Спросите у продавца

Здравствуйте!

Ещё продаёте?

Торг уместен?

Когда можно посмотреть?

Антон
Частное лицо
На Авито с октября 2014



Таким образом, средняя стоимость земельного участка кадастровый номер: 57:15:0020201:298 площадью 5000 +/- 49 кв. м. составляет:

$$2\,000\,000 + 1\,000\,000 + 950\,000 = 1\,330\,000 \text{ руб., } 00 \text{ коп}$$

$$1\,330\,000 \text{ руб., } 00 \text{ коп.} / 3 = 443\,333 \text{ руб., } 33 \text{ коп}$$

ЛОТ №4

Взяты с сайта: <https://www.avito.ru/>

Предложение объекта-аналога № 1, расположенного на сайте:

https://www.avito.ru/orel/zemelnye_uchastki/uchastok_50_sot_snt_dnp_4228168055?context=H4sIAAA_AAAAA_wE_AMD_YToyOntzOjEzOiJsbnB2NhbFByaW9yaXR5IjtiOjE7czoxOiJ4IjtzOjE2OiJnSng5cEhVUDhFaGs4M2ttIjt98EKiXz8AAAA

Участок 50 сот. (СНТ, ДНП)

630 000 ₽

12 600 ₽ за сотку

В ипотеку от 15 234 ₽/мес.
[Посмотреть скидки](#)

Добавить в избранное Сравнивать Добавить заметку



Показать телефон
в XXX XXX-XX-XX

Написать сообщение
Отвечает за несколько часов

Рассчитать ипотеку

Спросите у продавца

Здравствуйте!

Ещё продаёте?

Торг уместен?

Когда можно посмотреть?

Предложение объекта-аналога № 2, расположенного на сайте:

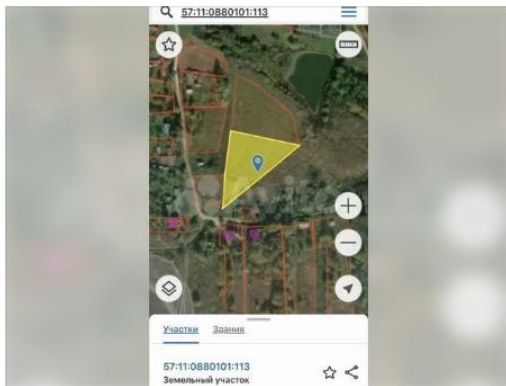
https://www.avito.ru/mtsensk/zemelnye_uchastki/uchastok_50_sot._snt_dnp_7305810663?context=H4sIAAAAAAAAAwEAMDYToyOntzOjEzOiJsb2NhbFByaW9yaXR5IjtiOjE7czoXOiJ4IjtzOjE2OiJnSng5cEhVUDhFaGs4M2tIjt98EKiXz8AAAAA

Участок 50 сот. (СНТ, ДНП)

400 000 ₽

8 000 ₽ за сотку

Добавить в избранное Сравнить Добавить заметку



Показать телефон
в xxx-xxx-xx-xx

Написать сообщение
Отвечает за несколько часов

Спросите у продавца

Здравствуйте!

Ещё продаёте?

Торг уместен?

Когда можно посмотреть?

Сергей
Агентство
На Авито с ноября 2024



Предложение объекта-аналога № 3, расположенного на сайте:

https://www.avito.ru/livny/zemelnye_uchastki/uchastok_50_sot._snt_dnp_3953057973?context=H4sIAAAAAAAAAAAwEAMDYToyOntzOjEzOiJsb2NhbFByaW9yaXR5IjtiOjE7czoXOiJ4IjtzOjE2OiJnSng5cEhVUDhFaGs4M2tIjt98EKiXz8AAAAA

Участок 50 сот. (СНТ, ДНП)

300 000 ₽

6 000 ₽ за сотку

Добавить в избранное Сравнить Добавить заметку



Показать телефон
в xxx-xxx-xx-xx

Написать сообщение
Отвечает за несколько часов

Спросите у продавца

Здравствуйте!

Ещё продаёте?

Торг уместен?

Когда можно посмотреть?

Антон
Частное лицо
На Авито с октября 2014



Таким образом, средняя стоимость земельного участка кадастровый номер: : 57:15:0020201:300 площадью 5000 +/- 49 кв. м. составляет:

$$2\ 000\ 000 + 1\ 000\ 000 + 950\ 000 = 1\ 330\ 000 \text{ руб., } 00 \text{ коп}$$

$$1\ 330\ 000 \text{ руб., } 00 \text{ коп.} / 3 = 443\ 333 \text{ руб., } 33 \text{ коп}$$

Взяты с сайта: <https://www.avito.ru/>

Предложение объекта-аналога № 1, расположенного на сайте:

https://www.avito.ru/orel/zemelnye_uchastki/uchastok_50_sot._snt_dnp_4228168055?context=H4sIAAAwEAMDYToyOntzOjEzOiJsbnhFBYaW9yaXR5IjtiOjE7czoxOiJ4IjtzOjE2OiJnSng5cEhVUDhFaGs4M2tIjt98EKiXz8AAAA

Участок 50 сот. (СНТ, ДНП)

Добавить в избранное Сравнить Добавить заметку



630 000 Р

12 600 Р за сотку
В ипотеку от 15 234 Р/мес.
[Посмотреть скидки](#)



Показать телефон
в xxx-xxx-xx-xx

Написать сообщение
Отвечает за несколько часов

Рассчитать ипотеку

Спросите у продавца

Здравствуйте!

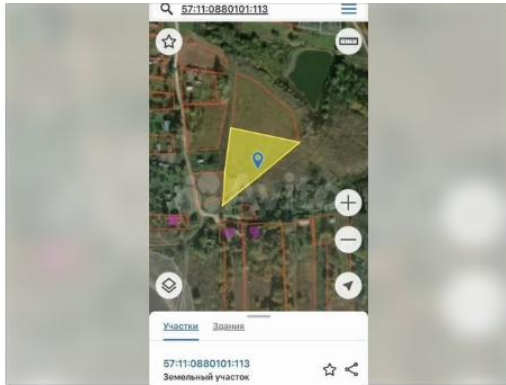
Ещё продаёте?

Торг уместен?

Когда можно посмотреть?

Участок 50 сот. (СНТ, ДНП)

Добавить в избранное Сравнить Добавить заметку



400 000 Р

8 000 Р за сотку

Показать телефон
в xxx-xxx-xx-xx

Написать сообщение
Отвечает за несколько часов

Спросите у продавца

Здравствуйте!

Ещё продаёте?

Торг уместен?

Когда можно посмотреть?

Сергей
Агентство
На Авито с ноября 2024.



Предложение объекта-аналога № 3, расположенного на сайте:

https://www.avito.ru/livny/zemelnye_uchastki/uchastok_50_sot._snt_dnp_3953057973?context=H4sIAAA_AAAAA_wE_AMD_YToyOntzOjEzOiJsb2NhbFByaW9yaXR5IjtiOjE7czoxOiJ4IjtzOjE2OiJnSng5cEhVUDhFaGs4M2ttIjt98EKiXz8AAAA

Участок 50 сот. (СНТ, ДНП)

Добавить в избранное Сравнивать Добавить заметку



300 000 ₽

6 000 ₽ за сотку

Показать телефон
в xxx-xxx-xx-xx

Написать сообщение
Отвечает за несколько часов

Спросите у продавца

Здравствуйте!

Ещё продаёте?

Торг уместен?

Когда можно посмотреть?

Антон

Частное лицо

На Авито с октября 2014



Таким образом, средняя стоимость земельного участка кадастровый номер: 57:15:0020201:310 площадью 5000 +/- 49 кв. м. составляет:

$$2\ 000\ 000 + 1\ 000\ 000 + 950\ 000 = 1\ 330\ 000 \text{ руб., } 00 \text{ коп}$$

$$1\ 330\ 000 \text{ руб., } 00 \text{ коп.} / 3 = 443\ 333 \text{ руб., } 33 \text{ коп}$$

ЛОТ №6

Взяты с сайта: <https://www.avito.ru/>

Предложение объекта-аналога № 1, расположенного на сайте:

https://www.avito.ru/orel/zemelnye_uchastki/uchastok_50_sot._snt_dnp_4228168055?context=H4sIAAA_AAAAA_wE_AMD_YToyOntzOjEzOiJsb2NhbFByaW9yaXR5IjtiOjE7czoxOiJ4IjtzOjE2OiJnSng5cEhVUDhFaGs4M2ttIjt98EKiXz8AAAA

Участок 50 сот. (СНТ, ДНП)

Добавить в избранное Сравнивать Добавить заметку



630 000 ₽

12 600 ₽ за сотку

В ипотеку от 15 234 ₽/мес.

[Посмотреть скидки](#)



Показать телефон
в xxx-xxx-xx-xx

Написать сообщение
Отвечает за несколько часов

Рассчитать ипотеку

Спросите у продавца

Здравствуйте!

Ещё продаёте?

Торг уместен?

Когда можно посмотреть?

Предложение объекта-аналога № 2, расположенного на сайте:

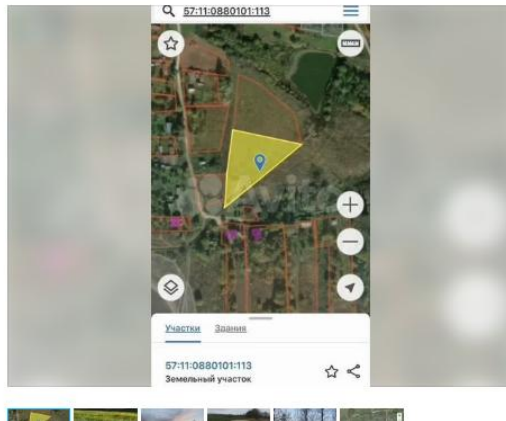
https://www.avito.ru/mtsensk/zemelnye_uchastki/uchastok_50_sot._snt_dnp_7305810663?context=H4sIAAAAAAAAAwE_AMD_YToyOntzOjEzOiJsbnhFBYwW9yaXR5IjtiOjE7czoxOiJ4IjtzOjE2OiJnSng5cEhVUDhFaGs4M2ttIjt98EKiXz8AAAA

Участок 50 сот. (СНТ, ДНП)

400 000 ₽

8 000 ₽ за сотку

Добавить в избранное Сравнить Добавить заметку



Показать телефон
в XXX XXX-XX-XX

Написать сообщение
Отвечает за несколько часов

Спросите у продавца

Здравствуйте!

Ещё продаёте?

Торг уместен?

Когда можно посмотреть?

Сергей
Агентство
На Авито с ноября 2024



Предложение объекта-аналога № 3, расположенного на сайте:

https://www.avito.ru/livny/zemelnye_uchastki/uchastok_50_sot._snt_dnp_3953057973?context=H4sIAAAAAAAAAAAwE_AMD_YToyOntzOjEzOiJsbnhFBYwW9yaXR5IjtiOjE7czoxOiJ4IjtzOjE2OiJnSng5cEhVUDhFaGs4M2ttIjt98EKiXz8AAAA

Участок 50 сот. (СНТ, ДНП)

300 000 ₽

6 000 ₽ за сотку

Добавить в избранное Сравнить Добавить заметку



Показать телефон
в XXX XXX-XX-XX

Написать сообщение
Отвечает за несколько часов

Спросите у продавца

Здравствуйте!

Ещё продаёте?

Торг уместен?

Когда можно посмотреть?

Антон
Частное лицо
На Авито с октября 2014



Таким образом, средняя стоимость земельного участка кадастровый номер: 57:15:0020201:309 площадью 5000 +/- 49 кв. м. составляет:

$$2\ 000\ 000 + 1\ 000\ 000 + 950\ 000 = 1\ 330\ 000 \text{ руб., } 00 \text{ коп}$$

$$1\ 330\ 000 \text{ руб., } 00 \text{ коп.} / 3 = 443\ 333 \text{ руб., } 33 \text{ коп}$$

ЛОТ №7

Взяты с сайта: <https://www.avito.ru/>

Предложение объекта-аналога № 1, расположенного на сайте:

https://www.avito.ru/orel/zemelnye_uchastki/uchastok_50_sot._snt_dnp_4228168055?context=H4sIAAA_AAAAAA_wE_AMD_YToyOntzOjEzOiJsb2NhbfFByaW9yaXR5IjtiOjE7czoxOiJ4IjtzOjE2OiJnSng5cEhVUDhFaGs4M2ttJt98EKiXz8AAAA

Участок 50 сот. (СНТ, ДНП)

Добавить в избранное Сравнить Добавить заметку



630 000 ₽

12 600 ₽ за сотку
В ипотеку от 15 234 ₽/мес.
[Посмотреть скидки](#)



Показать телефон
в xxx-xxx-xx-xx

Написать сообщение
Отвечает за несколько часов

Рассчитать ипотеку

Спросите у продавца

Здравствуйте!

Ещё продаёте?

Торг уместен?

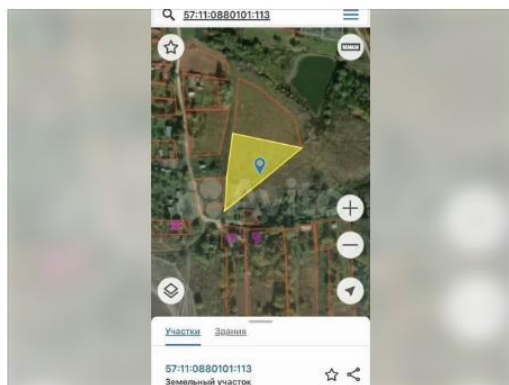
Когда можно посмотреть?

Предложение объекта-аналога № 2, расположенного на сайте:

https://www.avito.ru/mtsensk/zemelnye_uchastki/uchastok_50_sot._snt_dnp_7305810663?context=H4sIA_AAAAAA_wE_AMD_YToyOntzOjEzOiJsb2NhbfFByaW9yaXR5IjtiOjE7czoxOiJ4IjtzOjE2OiJnSng5cEhVUDhFaGs4M2ttJt98EKiXz8AAAA

Участок 50 сот. (СНТ, ДНП)

Добавить в избранное Сравнить Добавить заметку



400 000 ₽

8 000 ₽ за сотку

Показать телефон
в xxx-xxx-xx-xx

Написать сообщение
Отвечает за несколько часов

Спросите у продавца

Здравствуйте!

Ещё продаёте?

Торг уместен?

Когда можно посмотреть?

Сергей
Агентство
На Авито с ноября 2024





Предложение объекта-аналога № 3, расположенного на сайте:

https://www.avito.ru/livny/zemelnye_uchastki/uchastok_50_sot_snt_dnp_3953057973?context=H4sIAAA_AAAAA_wE_AMD_YToyOntzOjEzOiJsb2NhbFByaW9yaXR5IjtiOjE7czoxOiJ4IjtzOjE2OiJnSng5cEhVUDhFaGs4M2ttIjt98EKiXz8AAAA

Участок 50 сот. (СНТ, ДНП)

Добавить в избранное Сравнивать Добавить заметку



300 000 ₹
6 000 ₹ за сотку

Показать телефон
в xxx-xxx-xx-xx

Написать сообщение
Отвечает за несколько часов


Спросите у продавца

Здравствуйте!

Ещё продаёте? Торг уместен?

Когда можно посмотреть?

Антон
Частное лицо
На Авито с октября 2014



Таким образом, средняя стоимость земельного участка кадастровый номер: 57:15:0020201:303 площадью 5000 +/- 49 кв. м. составляет:

$$2\ 000\ 000 + 1\ 000\ 000 + 950\ 000 = 1\ 330\ 000 \text{ руб., } 00 \text{ коп}$$

$$1\ 330\ 000 \text{ руб., } 00 \text{ коп.} / 3 = 443\ 333 \text{ руб., } 33 \text{ коп}$$

ЛОТ №8



Взятые с сайта: <https://www.avito.ru/>

Предложение объекта-аналога № 1, расположенного на сайте:

https://www.avito.ru/orel/zemelnye_uchastki/uchastok_50_sot_snt_dnp_4228168055?context=H4sIAAA_AAAAA_wE_AMD_YToyOntzOjEzOiJsb2NhbFByaW9yaXR5IjtiOjE7czoxOiJ4IjtzOjE2OiJnSng5cEhVUDhFaGs4M2ttIjt98EKiXz8AAAA

Участок 50 сот. (СНТ, ДНП)

Добавить в избранное Сравнивать Добавить заметку



630 000 ₹
12 600 ₹ за сотку
В ипотеку от 15 234 ₹/мес.
Посмотреть скидки

Показать телефон
в xxx-xxx-xx-xx

Написать сообщение
Отвечает за несколько часов

Рассчитать ипотеку

Спросите у продавца

Здравствуйте!

Ещё продаёте? Торг уместен?

Когда можно посмотреть?

Предложение объекта-аналога № 2, расположенного на сайте:

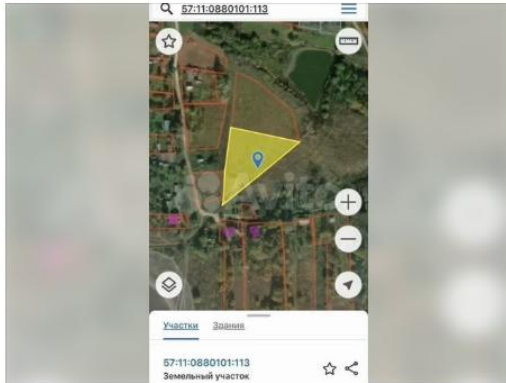
https://www.avito.ru/mtsensk/zemelnye_uchastki/uchastok_50_sot._snt_dnp_7305810663?context=H4sIAAAAAA_wE_AMD_YToyOntzOjEzOiJsb2NhbFByaW9yaXR5IjtiOjE7czoXOiJ4IjtzOjE2OiJnSng5cEhVUDhFaGs4M2ttIjt98EKiXz8AAAA

Участок 50 сот. (СНТ, ДНП)

400 000 ₽

8 000 ₽ за сотку

Добавить в избранное Сравнивать Добавить заметку



Показать телефон
в xxx xxx-xx-xx

Написать сообщение
Отвечает за несколько часов

Спросите у продавца

Здравствуйте!

Ещё продаёте?

Торг уместен?

Когда можно посмотреть?

Сергей
Агентство
На Авито с ноября 2024



Предложение объекта-аналога № 3, расположенного на сайте:

https://www.avito.ru/livny/zemelnye_uchastki/uchastok_50_sot._snt_dnp_3953057973?context=H4sIAAAAAAAA_wE_AMD_YToyOntzOjEzOiJsb2NhbFByaW9yaXR5IjtiOjE7czoXOiJ4IjtzOjE2OiJnSng5cEhVUDhFaGs4M2ttIjt98EKiXz8AAAA

Участок 50 сот. (СНТ, ДНП)

300 000 ₽

6 000 ₽ за сотку

Добавить в избранное Сравнивать Добавить заметку



Показать телефон
в xxx xxx-xx-xx

Написать сообщение
Отвечает за несколько часов

Спросите у продавца

Здравствуйте!

Ещё продаёте?

Торг уместен?

Когда можно посмотреть?

Антон
Частное лицо
На Авито с октября 2014



Таким образом, средняя стоимость земельного участка кадастровый номер: 57:15:0020201:311 площадью 5000 +/- 49 кв. м. составляет:

$$2\ 000\ 000 + 1\ 000\ 000 + 950\ 000 = 1\ 330\ 000 \text{ руб., } 00 \text{ коп}$$

$$1\ 330\ 000 \text{ руб., } 00 \text{ коп.} / 3 = 443\ 333 \text{ руб., } 33 \text{ коп}$$

ЛОТ №9

Взяты с сайта: <https://www.avito.ru/>

Предложение объекта-аналога № 1, расположенного на сайте:

https://www.avito.ru/orel/zemelnye_uchastki/uchastok_50_sot._snt_dnp_4228168055?context=H4sIAAA_AAAAAA_wE_AMD_YToyOntzOjEzOiJsbnh2NhbFByaW9yaXR5IjtiOjE7czoxOiJ4IjtzOjE2OiJnSng5cEhVUDhFaGs4M2ttIjt98EKiXz8AAAA

Участок 50 сот. (СНТ, ДНП)

Добавить в избранное Сравнить Добавить заметку



630 000 ₽

12 600 ₽ за сотку
В ипотеку от 15 234 ₽/мес.
[Посмотреть скидки](#)



Показать телефон
в xxx-xxx-xx-xx

Написать сообщение
Отвечает за несколько часов

Рассчитать ипотеку

Спросите у продавца

Здравствуйте!

Ещё продаёте?

Торг уместен?

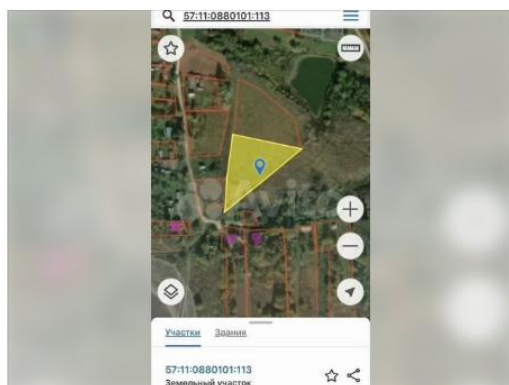
Когда можно посмотреть?

Предложение объекта-аналога № 2, расположенного на сайте:

https://www.avito.ru/mtsensk/zemelnye_uchastki/uchastok_50_sot._snt_dnp_7305810663?context=H4sIA_AAAAAA_wE_AMD_YToyOntzOjEzOiJsbnh2NhbFByaW9yaXR5IjtiOjE7czoxOiJ4IjtzOjE2OiJnSng5cEhVUDhFaGs4M2ttIjt98EKiXz8AAAA

Участок 50 сот. (СНТ, ДНП)

Добавить в избранное Сравнить Добавить заметку



400 000 ₽

8 000 ₽ за сотку

Показать телефон
в xxx-xxx-xx-xx

Написать сообщение
Отвечает за несколько часов

Спросите у продавца

Здравствуйте!

Ещё продаёте?

Торг уместен?

Когда можно посмотреть?

Сергей
Агентство
На Авито с ноября 2024



Предложение объекта-аналога № 3, расположенного на сайте:

https://www.avito.ru/livny/zemelnye_uchastki/uchastok_50_sot._snt_dnp_3953057973?context=H4sIAAA_AAAAA_wE_AMD_YToyOntzOjEzOiJsb2NhbFByaW9yaXR5IjtiOjE7czoxOiJ4IjtzOjE2OiJnSng5cEhVUDhFaGs4M2ttIjt98EKiXz8AAAA

Участок 50 сот. (СНТ, ДНП)

Добавить в избранное Сравнивать Добавить заметку



300 000 ₺

6 000 ₺ за сотку

Показать телефон
в xxx-xxx-xx-xx

Написать сообщение
Отвечает за несколько часов

Спросите у продавца

Здравствуйте!

Ещё продаёте? Торг уместен?

Когда можно посмотреть?

Антон
Частное лицо
На Авито с октября 2014



Таким образом, средняя стоимость земельного участка кадастровый номер: 57:15:0020201:299 площадью 5000 +/- 49 кв. м. составляет:

$$2\ 000\ 000 + 1\ 000\ 000 + 950\ 000 = 1\ 330\ 000 \text{ руб., } 00 \text{ коп}$$

$$1\ 330\ 000 \text{ руб., } 00 \text{ коп.} / 3 = 443\ 333 \text{ руб., } 33 \text{ коп}$$

ЛОТ №10

Взяты с сайта: <https://www.avito.ru/>

Предложение объекта-аналога № 1, расположенного на сайте:

https://www.avito.ru/orel/zemelnye_uchastki/uchastok_50_sot._snt_dnp_4228168055?context=H4sIAAA_AAAAA_wE_AMD_YToyOntzOjEzOiJsb2NhbFByaW9yaXR5IjtiOjE7czoxOiJ4IjtzOjE2OiJnSng5cEhVUDhFaGs4M2ttIjt98EKiXz8AAAA

Участок 50 сот. (СНТ, ДНП)

Добавить в избранное Сравнивать Добавить заметку



630 000 ₺

12 600 ₺ за сотку

В ипотеку от 15 234 ₺/мес.
Посмотреть скидки

Показать телефон
в xxx-xxx-xx-xx

Написать сообщение
Отвечает за несколько часов

Рассчитать ипотеку

Спросите у продавца

Здравствуйте!

Ещё продаёте? Торг уместен?

Когда можно посмотреть?

Предложение объекта-аналога № 2, расположенного на сайте:

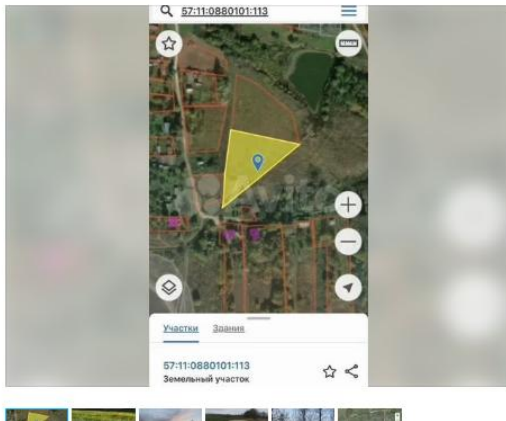
https://www.avito.ru/mtsensk/zemelnye_uchastki/uchastok_50_sot._snt_dnp_7305810663?context=H4sIAAAAAAAAAwEAMDYToyOntzOjEzOiJsb2NhbFBYaW9yaXR5IjtiOjE7czoxOiJ4IjtzOjE2OiJnSng5cEhVUDhFaGs4M2ttJt98EKiXz8AAAA

Участок 50 сот. (СНТ, ДНП)

400 000 ₽

8 000 ₽ за сотку

Добавить в избранное Сравнить Добавить заметку



Показать телефон
в XXX XXX-XX-XX

Написать сообщение

Отвечает за несколько часов

Спросите у продавца

Здравствуйте!

Ещё продаёте?

Торг уместен?

Когда можно посмотреть?

Сергей

Агентство

На Авито с ноября 2024



Предложение объекта-аналога № 3, расположенного на сайте:

https://www.avito.ru/livny/zemelnye_uchastki/uchastok_50_sot._snt_dnp_3953057973?context=H4sIAAAAAAAAAwEAMDYToyOntzOjEzOiJsb2NhbFBYaW9yaXR5IjtiOjE7czoxOiJ4IjtzOjE2OiJnSng5cEhVUDhFaGs4M2ttJt98EKiXz8AAAA

Участок 50 сот. (СНТ, ДНП)

300 000 ₽

6 000 ₽ за сотку

Добавить в избранное Сравнить Добавить заметку



Показать телефон
в XXX XXX-XX-XX

Написать сообщение

Отвечает за несколько часов

Спросите у продавца

Здравствуйте!

Ещё продаёте?

Торг уместен?

Когда можно посмотреть?

Антон

Частное лицо

На Авито с октября 2014



Таким образом, средняя стоимость земельного участка кадастровый номер: 57:15:0020201:312 площадью 5000 +/- 49 кв. м. составляет:

$$2\ 000\ 000 + 1\ 000\ 000 + 950\ 000 = 1\ 330\ 000 \text{ руб., } 00 \text{ коп}$$

$$1\ 330\ 000 \text{ руб., } 00 \text{ коп.} / 3 = 443\ 333 \text{ руб., } 33 \text{ коп}$$

ЛОТ №11

Взяты с сайта: <https://www.avito.ru/>

Предложение объекта-аналога № 1, расположенного на сайте:

https://www.avito.ru/orel/zemelnye_uchastki/uchastok_50_sot._snt_dnp_4228168055?context=H4sIAAA_AAAAAA_wE_AMD_YToyOntzOjEzOiJsb2NhbFByaW9yaXR5IjtiOjE7czoXOiJ4IjtzOjE2OiJnSng5cEhVUDhFaGs4M2ttIjt98EKiXz8AAAA

Участок 50 сот. (СНТ, ДНП)

Добавить в избранное Сравнить Добавить заметку



630 000 ₽

12 600 ₽ за сотку
В ипотеку от 15 234 ₽/мес.
[Посмотреть скидки](#)



Показать телефон
в xxx-xxx-xx-xx

Написать сообщение
Отвечает за несколько часов

Рассчитать ипотеку

Спросите у продавца

Здравствуйте!

Ещё продаёте?

Торг уместен?

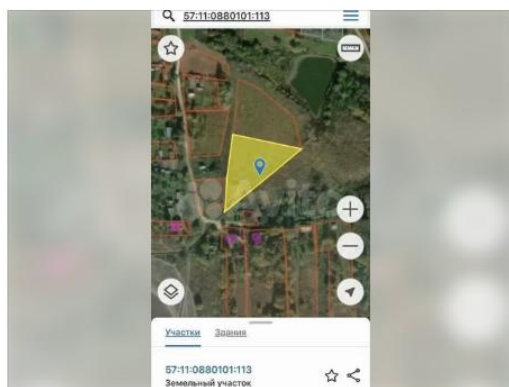
Когда можно посмотреть?

Предложение объекта-аналога № 2, расположенного на сайте:

https://www.avito.ru/mtsensk/zemelnye_uchastki/uchastok_50_sot._snt_dnp_7305810663?context=H4sIA_AAAAAA_wE_AMD_YToyOntzOjEzOiJsb2NhbFByaW9yaXR5IjtiOjE7czoXOiJ4IjtzOjE2OiJnSng5cEhVUDhFaGs4M2ttIjt98EKiXz8AAAA

Участок 50 сот. (СНТ, ДНП)

Добавить в избранное Сравнить Добавить заметку



400 000 ₽

8 000 ₽ за сотку

Показать телефон
в xxx-xxx-xx-xx

Написать сообщение
Отвечает за несколько часов

Спросите у продавца

Здравствуйте!

Ещё продаёте?

Торг уместен?

Когда можно посмотреть?

Сергей
Агентство
На Авито с ноября 2024



Предложение объекта-аналога № 3, расположенного на сайте:

https://www.avito.ru/livny/zemelnye_uchastki/uchastok_50_sot._snt_dnp_3953057973?context=H4sIAAA_AAAAA_wE_AMD_YToyOntzOjEzOiJsb2NhbFByaW9yaXR5IjtiOjE7czoxOiJ4IjtzOjE2OiJnSng5cEhVUDhFaGs4M2ttIjt98EKiXz8AAAA

Участок 50 сот. (СНТ, ДНП)

300 000 ₺

6 000 ₺ за сотку

Добавить в избранное Сравнивать Добавить заметку



Показать телефон
в xxx-xxx-xx-xx

Написать сообщение
Отвечает за несколько часов

Спросите у продавца

Здравствуйте!

Ещё продаёте?

Торг уместен?

Когда можно посмотреть?

Антон
Частное лицо
На Авито с октября 2014



Таким образом, средняя стоимость земельного участка кадастровый номер: 57:15:0020201:313 площадью 5000 +/- 49 кв. м. составляет:

$$2\ 000\ 000 + 1\ 000\ 000 + 950\ 000 = 1\ 330\ 000 \text{ руб., } 00 \text{ коп}$$

$$1\ 330\ 000 \text{ руб., } 00 \text{ коп.} / 3 = 443\ 333 \text{ руб., } 33 \text{ коп}$$

ЛОТ №12

Взяты с сайта: <https://www.avito.ru/>

Предложение объекта-аналога № 1, расположенного на сайте:

https://www.avito.ru/orel/zemelnye_uchastki/uchastok_50_sot._snt_dnp_4228168055?context=H4sIAAA_AAAAA_wE_AMD_YToyOntzOjEzOiJsb2NhbFByaW9yaXR5IjtiOjE7czoxOiJ4IjtzOjE2OiJnSng5cEhVUDhFaGs4M2ttIjt98EKiXz8AAAA

Участок 50 сот. (СНТ, ДНП)

630 000 ₺

12 600 ₺ за сотку

В ипотеку от 15 234 ₺/мес.
Посмотреть скидки

Добавить в избранное Сравнивать Добавить заметку



Показать телефон
в xxx-xxx-xx-xx

Написать сообщение
Отвечает за несколько часов

Рассчитать ипотеку

Спросите у продавца

Здравствуйте!

Ещё продаёте?

Торг уместен?

Когда можно посмотреть?

Предложение объекта-аналога № 2, расположенного на сайте:

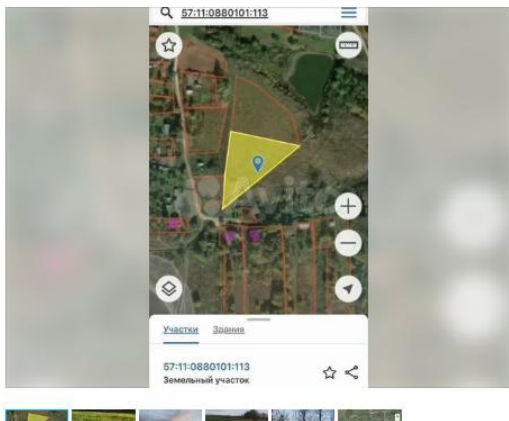
https://www.avito.ru/mtsensk/zemelnye_uchastki/uchastok_50_sot._snt_dnp_7305810663?context=H4sIAAAAAAAAAwEAMDYToyOntzOjEzOiJsb2NhbFByaW9yaXR5IjtiOjE7czoxOiJ4IjtzOjE2OiJnSng5cEUdhFaGs4M2ttIjt98EKiXz8AAAA

Участок 50 сот. (СНТ, ДНП)

400 000 Р

8 000 Р за сотку

Добавить в избранное Сравнить Добавить заметку



Показать телефон
8 XXX XXX-XX-XX

Написать сообщение
Отвечает за несколько часов

Спросите у продавца

Здравствуйте!

Ещё продаёте? Торг уместен?

Когда можно посмотреть?

Сергей
Агентство
На Авито с ноября 2024



Предложение объекта-аналога № 3, расположенного на сайте:

https://www.avito.ru/livny/zemelnye_uchastki/uchastok_50_sot._snt_dnp_3953057973?context=H4sIAAAAAAAAAAAwEAMDYToyOntzOjEzOiJsb2NhbFByaW9yaXR5IjtiOjE7czoxOiJ4IjtzOjE2OiJnSng5cEhVUDhFaGs4M2ttIjt98EKiXz8AAAA

Участок 50 сот. (СНТ, ДНП)

300 000 Р

6 000 Р за сотку

Добавить в избранное Сравнить Добавить заметку



Показать телефон
8 XXX XXX-XX-XX

Написать сообщение
Отвечает за несколько часов

Спросите у продавца

Здравствуйте!

Ещё продаёте? Торг уместен?

Когда можно посмотреть?

Антон
Частное лицо
На Авито с октября 2014



Таким образом, средняя стоимость земельного участка кадастровый номер: 57:15:0020201:302 площадью 5000 +/- 49 кв. м. составляет:

$$2\ 000\ 000 + 1\ 000\ 000 + 950\ 000 = 1\ 330\ 000 \text{ руб., } 00 \text{ коп}$$

$$1\ 330\ 000 \text{ руб., } 00 \text{ коп.} / 3 = 443\ 333 \text{ руб., } 33 \text{ коп}$$

ЛОТ №13

Взяты с сайта: <https://www.avito.ru/>

Предложение объекта-аналога № 1, расположенного на сайте:

https://www.avito.ru/orel/zemelnye_uchastki/uchastok_50_sot._snt_dnp_4228168055?context=H4sIAAA_AAAAAA_wE_AMD_YToyOntzOjEzOiJsb2NhbFByaW9yaXR5IjtiOjE7czoxOiJ4IjtzOjE2OiJnSng5cEhVUDhFaGs4M2ttIjt98EKiXz8AAAA

Участок 50 сот. (СНТ, ДНП)

Добавить в избранное Сравнить Добавить заметку



630 000 ₽

12 600 ₽ за сотку
В ипотеку от 15 234 ₽/мес.
[Посмотреть скидки](#)



Показать телефон

в xxx-xxx-xx-xx

Написать сообщение

Отвечает за несколько часов

Рассчитать ипотеку

Спросите у продавца

Здравствуйте!

Ещё продаёте?

Торг уместен?

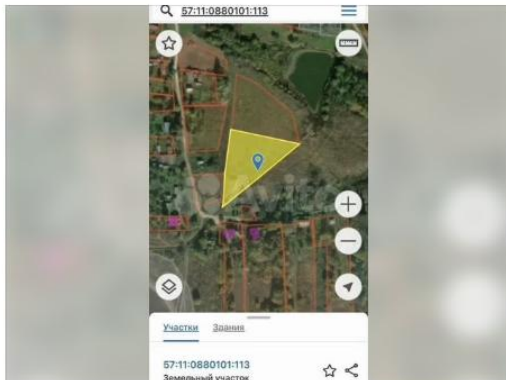
Когда можно посмотреть?

Предложение объекта-аналога № 2, расположенного на сайте:

https://www.avito.ru/mtsensk/zemelnye_uchastki/uchastok_50_sot._snt_dnp_7305810663?context=H4sIA_AAAAAA_wE_AMD_YToyOntzOjEzOiJsb2NhbFByaW9yaXR5IjtiOjE7czoxOiJ4IjtzOjE2OiJnSng5cEhVUDhFaGs4M2ttIjt98EKiXz8AAAA

Участок 50 сот. (СНТ, ДНП)

Добавить в избранное Сравнить Добавить заметку



400 000 ₽

8 000 ₽ за сотку

Показать телефон

в xxx-xxx-xx-xx

Написать сообщение

Отвечает за несколько часов

Спросите у продавца

Здравствуйте!

Ещё продаёте?

Торг уместен?

Когда можно посмотреть?

Сергей
Агентство
На Авито с ноября 2024.



Предложение объекта-аналога № 3, расположенного на сайте:

https://www.avito.ru/livny/zemelnye_uchastki/uchastok_50_sot._snt_dnp_3953057973?context=H4sIAAA_AAAAA_wE_AMD_YToyOntzOjEzOiJsb2NhbFByaW9yaXR5IjtiOjE7czoxOiJ4IjtzOjE2OiJnSng5cEhVUDhFaGs4M2ttIjt98EKiXz8AAAA

Участок 50 сот. (СНТ, ДНП)

300 000 ₽

6 000 ₽ за сотку

Добавить в избранное Сравнивать Добавить заметку



Показать телефон
в xxx-xxx-xx-xx

Написать сообщение
Отвечает за несколько часов

Спросите у продавца

Здравствуйте!

Ещё продаёте?

Торг уместен?

Когда можно посмотреть?

Антон
Частное лицо
На Авито с октября 2014



Таким образом, средняя стоимость земельного участка кадастровый номер: 57:15:0180101:224 площадью 5000 +/- 25 кв. м. составляет:

$$2\ 000\ 000 + 1\ 000\ 000 + 950\ 000 = 1\ 330\ 000 \text{ руб., } 00 \text{ коп}$$

$$1\ 330\ 000 \text{ руб., } 00 \text{ коп.} / 3 = 443\ 333 \text{ руб., } 33 \text{ коп}$$

ЛОТ №14

Взяты с сайта: <https://www.avito.ru/>

Предложение объекта-аналога № 1, расположенного на сайте:

https://www.avito.ru/orel/zemelnye_uchastki/uchastok_50_sot._snt_dnp_4228168055?context=H4sIAAA_AAAAA_wE_AMD_YToyOntzOjEzOiJsb2NhbFByaW9yaXR5IjtiOjE7czoxOiJ4IjtzOjE2OiJnSng5cEhVUDhFaGs4M2ttIjt98EKiXz8AAAA

Участок 50 сот. (СНТ, ДНП)

630 000 ₽

12 600 ₽ за сотку

В ипотеку от 15 234 ₽/мес.
[Посмотреть скидки](#)

Добавить в избранное Сравнивать Добавить заметку



Показать телефон
в xxx-xxx-xx-xx

Написать сообщение
Отвечает за несколько часов

Рассчитать ипотеку

Спросите у продавца

Здравствуйте!

Ещё продаёте?

Торг уместен?

Когда можно посмотреть?

Предложение объекта-аналога № 2, расположенного на сайте:

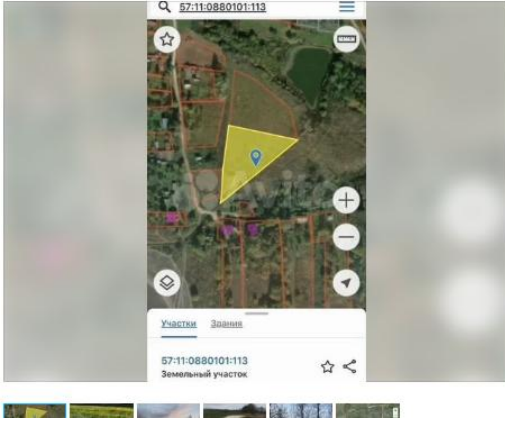
https://www.avito.ru/mtsensk/zemelnye_uchastki/uchastok_50_sot._snt_dnp_7305810663?context=H4sIAAAAAA wE AMD YToyOntzOjEzOiJsbnh2NhbFBYaW9yaXR5IjtiOjE7czoxOiJ4IjtzOjE2OiJnSng5cEhVUDhFaGs4M2ttIjt98EKiXz8AAAA

Участок 50 сот. (СНТ, ДНП)

400 000 ₽

8 000 ₽ за сотку

Добавить в избранное Сравнить Добавить заметку



Показать телефон
в xxx xxx-xx-xx

Написать сообщение
Отвечает за несколько часов

Спросите у продавца

Здравствуйте!

Ещё продаёте? Торг уместен?

Когда можно посмотреть?

Сергей
Агентство
На Авито с ноября 2024



Предложение объекта-аналога № 3, расположенного на сайте:

https://www.avito.ru/livny/zemelnye_uchastki/uchastok_50_sot._snt_dnp_3953057973?context=H4sIAAAAAA wE AMD YToyOntzOjEzOiJsbnh2NhbFBYaW9yaXR5IjtiOjE7czoxOiJ4IjtzOjE2OiJnSng5cEhVUDhFaGs4M2ttIjt98EKiXz8AAAA

Участок 50 сот. (СНТ, ДНП)

300 000 ₽

6 000 ₽ за сотку

Добавить в избранное Сравнить Добавить заметку



Показать телефон
в xxx xxx-xx-xx

Написать сообщение
Отвечает за несколько часов

Спросите у продавца

Здравствуйте!

Ещё продаёте? Торг уместен?

Когда можно посмотреть?

Антон
Частное лицо
На Авито с октября 2014



Таким образом, средняя стоимость земельного участка кадастровый номер: 57:15:0020201:306 площадью 5000 +/- 49 кв. м. составляет:

$$2\ 000\ 000 + 1\ 000\ 000 + 950\ 000 = 1\ 330\ 000 \text{ руб., } 00 \text{ коп}$$

$$1\ 330\ 000 \text{ руб., } 00 \text{ коп.} / 3 = 443\ 333 \text{ руб., } 33 \text{ коп}$$

ЛОТ №15

Взяты с сайта: <https://www.avito.ru/>

Предложение объекта-аналога № 1, расположенного на сайте:
https://www.avito.ru/orel/zemelnye_uchastki/uchastok_50_sot._snt_dnp_4228168055?context=H4sIAAA_AAAAAA_wE_AMD_YToyOntzOjEzOiJsbn2NhbFBYaW9yaXR5IjtiOjE7czoxOiJ4IjtzOjE2OiJnSng5cEhVUDhFaGs4M2ttIjt98EKiXz8AAAA

Участок 50 сот. (СНТ, ДНП)

Добавить в избранное Сравнить Добавить заметку



630 000 Р

12 600 Р за сотку
В ипотеку от 15 234 Р/мес.
[Посмотреть скидки](#)



Показать телефон
в xxx-xxx-xx-xx

Написать сообщение
Отвечает за несколько часов

Рассчитать ипотеку

Спросите у продавца

Здравствуйте!

Ещё продаёте?

Торг уместен?

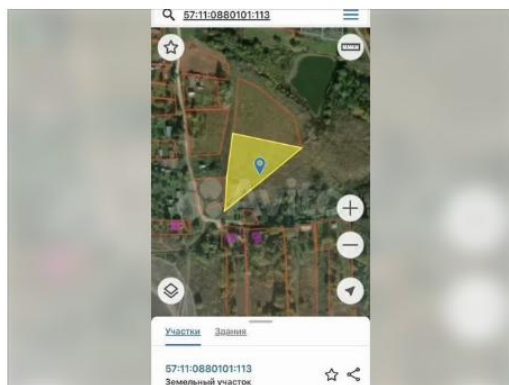
Когда можно посмотреть?

Предложение объекта-аналога № 2, расположенного на сайте:

https://www.avito.ru/mtsensk/zemelnye_uchastki/uchastok_50_sot._snt_dnp_7305810663?context=H4sIA_AAAAAA_wE_AMD_YToyOntzOjEzOiJsbn2NhbFBYaW9yaXR5IjtiOjE7czoxOiJ4IjtzOjE2OiJnSng5cEhVUDhFaGs4M2ttIjt98EKiXz8AAAA

Участок 50 сот. (СНТ, ДНП)

Добавить в избранное Сравнить Добавить заметку



400 000 Р

8 000 Р за сотку

Показать телефон
в xxx-xxx-xx-xx

Написать сообщение
Отвечает за несколько часов

Спросите у продавца

Здравствуйте!

Ещё продаёте?

Торг уместен?

Когда можно посмотреть?

Сергей
Агентство
На Авито с ноября 2024



Предложение объекта-аналога № 3, расположенного на сайте:

https://www.avito.ru/livny/zemelnye_uchastki/uchastok_50_sot._snt_dnp_3953057973?context=H4sIAAA_AAAAA_wE_AMD_YToyOntzOjEzOiJsbnhFbW9yaXR5IjtiOjE7czoxOiJ4IjtzOjE2OiJnSng5cEhVUDhFaGs4M2ttJt98EKiXz8AAAA

Участок 50 сот. (СНТ, ДНП)

300 000 ₺

6 000 ₺ за сотку

Добавить в избранное Сравнить Добавить заметку



Показать телефон
в xxx-xxx-xx-xx

Написать сообщение
Отвечает за несколько часов

Спросите у продавца

Здравствуйте!

Ещё продаёте?

Торг уместен?

Когда можно посмотреть?

Антон
Частное лицо
На Авито с октября 2014



Таким образом, средняя стоимость земельного участка кадастровый номер: 57:15:0190101:619 площадью 5000 +/- 25 кв. м. составляет:

$$2\ 000\ 000 + 1\ 000\ 000 + 950\ 000 = 1\ 330\ 000 \text{ руб., } 00 \text{ коп}$$

$$1\ 330\ 000 \text{ руб., } 00 \text{ коп.} / 3 = 443\ 333 \text{ руб., } 33 \text{ коп}$$

ЛОТ №16

Взяты с сайта: <https://www.avito.ru/>

Предложение объекта-аналога № 1, расположенного на сайте:

https://www.avito.ru/orel/zemelnye_uchastki/uchastok_50_sot._snt_dnp_4228168055?context=H4sIAAA_AAAAA_wE_AMD_YToyOntzOjEzOiJsbnhFbW9yaXR5IjtiOjE7czoxOiJ4IjtzOjE2OiJnSng5cEhVUDhFaGs4M2ttJt98EKiXz8AAAA

Участок 50 сот. (СНТ, ДНП)

630 000 ₺

12 600 ₺ за сотку

В ипотеку от 15 234 ₺/мес.
Посмотреть скидки

Добавить в избранное Сравнить Добавить заметку



Показать телефон
в xxx-xxx-xx-xx

Написать сообщение
Отвечает за несколько часов

Рассчитать ипотеку

Спросите у продавца

Здравствуйте!

Ещё продаёте?

Торг уместен?

Когда можно посмотреть?

Предложение объекта-аналога № 2, расположенного на сайте:

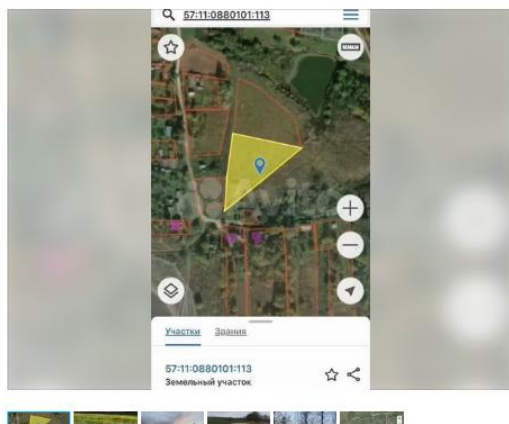
https://www.avito.ru/mtsensk/zemelnye_uchastki/uchastok_50_sot._snt_dnp_7305810663?context=H4sIAAAAAAAAAwEAMDYToyOntzOjEzOiJsb2NhbFByaW9yaXR5IjtiOjE7czoXOiJ4IjtzOjE2OiJnSng5cEhVUDhFaGs4M2ttIjt98EKiXz8AAAA

Участок 50 сот. (СНТ, ДНП)

400 000 ₽

8 000 ₽ за сотку

Добавить в избранное Сравнивать Добавить заметку



Показать телефон
в xxx xxx-xx-xx

Написать сообщение

Отвечает за несколько часов

Спросите у продавца

Здравствуйте!

Ещё продаёте?

Торг уместен?

Когда можно посмотреть?

Сергей
Агентство
На Авито с ноября 2024



Предложение объекта-аналога № 3, расположенного на сайте:

https://www.avito.ru/livny/zemelnye_uchastki/uchastok_50_sot._snt_dnp_3953057973?context=H4sIAAAAAAAAAAAwEAMDYToyOntzOjEzOiJsb2NhbFByaW9yaXR5IjtiOjE7czoXOiJ4IjtzOjE2OiJnSng5cEhVUDhFaGs4M2ttIjt98EKiXz8AAAA

Участок 50 сот. (СНТ, ДНП)

300 000 ₽

6 000 ₽ за сотку

Добавить в избранное Сравнивать Добавить заметку



Показать телефон
в xxx xxx-xx-xx

Написать сообщение

Отвечает за несколько часов

Спросите у продавца

Здравствуйте!

Ещё продаёте?

Торг уместен?

Когда можно посмотреть?

Антон
Частное лицо
На Авито с октября 2014



Таким образом, средняя стоимость земельного участка кадастровый номер: 57:15:0020201:314 площадью 5000 +/- 49 кв. м. составляет:

$$2\ 000\ 000 + 1\ 000\ 000 + 950\ 000 = 1\ 330\ 000 \text{ руб., } 00 \text{ коп}$$

$$1\ 330\ 000 \text{ руб., } 00 \text{ коп.} / 3 = 443\ 333 \text{ руб., } 33 \text{ коп.}$$

Взяты с сайта: <https://www.avito.ru/>

Предложение объекта-аналога № 1, расположенного на сайте:

https://www.avito.ru/orel/zemelnye_uchastki/uchastok_50_sot._snt_dnp_4228168055?context=H4sIAAAwE_AMD_YToyOntzOjEzOiJsbnhFBYaW9yaXR5IjtiOjE7czoxOiJ4IjtzOjE2OiJnSng5cEhVUDhFaGs4M2tIjt98EKiXz8AAAA

Участок 50 сот. (СНТ, ДНП)

Добавить в избранное Сравнить Добавить заметку



630 000 Р

12 600 Р за сотку
В ипотеку от 15 234 Р/мес.
[Посмотреть скидки](#)



Показать телефон
в xxx-xxx-xx-xx

Написать сообщение
Отвечает за несколько часов

Рассчитать ипотеку

Спросите у продавца

Здравствуйте!

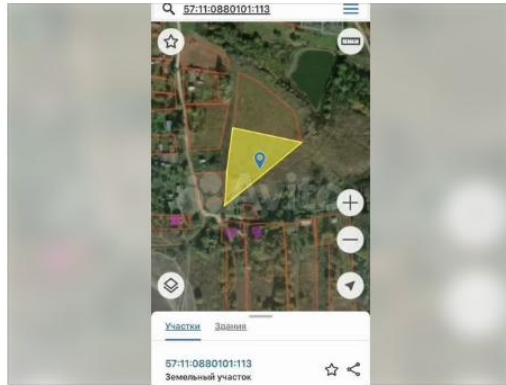
Ещё продаёте?

Торг уместен?

Когда можно посмотреть?

Участок 50 сот. (СНТ, ДНП)

Добавить в избранное Сравнить Добавить заметку



400 000 Р

8 000 Р за сотку

Показать телефон
в xxx-xxx-xx-xx

Написать сообщение
Отвечает за несколько часов

Спросите у продавца

Здравствуйте!

Ещё продаёте?

Торг уместен?

Когда можно посмотреть?

Сергей
Агентство
На Авито с ноября 2024.



Предложение объекта-аналога № 3, расположенного на сайте:

https://www.avito.ru/livny/zemelnye_uchastki/uchastok_50_sot._snt_dnp_3953057973?context=H4sIAAA_AAAAA_wE_AMD_YToyOntzOjEzOiJsbn2NhbFByaW9yaXR5IjtiOjE7czoxOiJ4IjtzOjE2OiJnSng5cEhVUDhFaGs4M2ttIjt98EKiXz8AAAA

Участок 50 сот. (СНТ, ДНП)

300 000 ₽

6 000 ₽ за сотку

Добавить в избранное Сравнить Добавить заметку



Показать телефон
в xxx-xxx-xx-xx

Написать сообщение
Отвечает за несколько часов

Спросите у продавца

Здравствуйте!

Ещё продаёте?

Торг уместен?

Когда можно посмотреть?

Антон
Частное лицо
На Авито с октября 2014



Таким образом, средняя стоимость земельного участка кадастровый номер: 57:15:0020201:307 площадью 5000 +/- 49 кв. м. составляет:

$$2\ 000\ 000 + 1\ 000\ 000 + 950\ 000 = 1\ 330\ 000 \text{ руб., } 00 \text{ коп}$$

$$1\ 330\ 000 \text{ руб., } 00 \text{ коп.} / 3 = 443\ 333 \text{ руб., } 33 \text{ коп}$$

ЛОТ №18

Взяты с сайта: <https://www.avito.ru/>

Предложение объекта-аналога № 1, расположенного на сайте:

https://www.avito.ru/orel/zemelnye_uchastki/uchastok_50_sot._snt_dnp_4228168055?context=H4sIAAA_AAAAA_wE_AMD_YToyOntzOjEzOiJsbn2NhbFByaW9yaXR5IjtiOjE7czoxOiJ4IjtzOjE2OiJnSng5cEhVUDhFaGs4M2ttIjt98EKiXz8AAAA

Участок 50 сот. (СНТ, ДНП)

630 000 ₽

12 600 ₽ за сотку

В ипотеку от 15 234 ₽/мес.
Посмотреть скидки

Добавить в избранное Сравнить Добавить заметку



Показать телефон
в xxx-xxx-xx-xx

Написать сообщение
Отвечает за несколько часов

Рассчитать ипотеку

Спросите у продавца

Здравствуйте!

Ещё продаёте?

Торг уместен?

Когда можно посмотреть?

Предложение объекта-аналога № 2, расположенного на сайте:

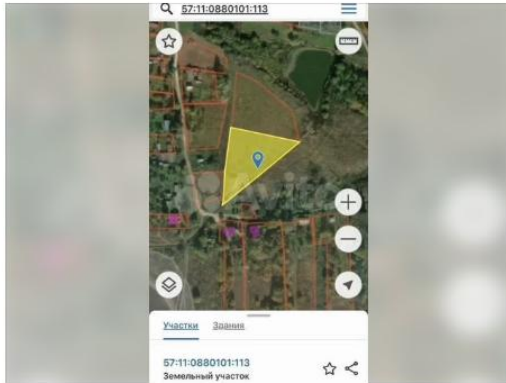
https://www.avito.ru/mtsensk/zemelnye_uchastki/uchastok_50_sot._snt_dnp_7305810663?context=H4sIAAAAAAAAAwE_AMD_YToyOntzOjEzOiJsb2NhbFByaW9yaXR5IjtiOjE7czoXOiJ4IjtzOjE2OiJnSng5cEhVUDhFaGs4M2ttIjt98EKiXz8AAAAA

Участок 50 сот. (СНТ, ДНП)

400 000 ₽

8 000 ₽ за сотку

Добавить в избранное Сравнить Добавить заметку



Показать телефон
в xxx xxx-xx-xx

Написать сообщение
Отвечает за несколько часов

Спросите у продавца

Здравствуйте!

Ещё продаёте?

Торг уместен?

Когда можно посмотреть?

Сергей
Агентство
На Авито с ноября 2024



Предложение объекта-аналога № 3, расположенного на сайте:

https://www.avito.ru/livny/zemelnye_uchastki/uchastok_50_sot._snt_dnp_3953057973?context=H4sIAAAAAAAAAAAwE_AMD_YToyOntzOjEzOiJsb2NhbFByaW9yaXR5IjtiOjE7czoXOiJ4IjtzOjE2OiJnSng5cEhVUDhFaGs4M2ttIjt98EKiXz8AAAAA

Участок 50 сот. (СНТ, ДНП)

300 000 ₽

6 000 ₽ за сотку

Добавить в избранное Сравнить Добавить заметку



Показать телефон
в xxx xxx-xx-xx

Написать сообщение
Отвечает за несколько часов

Спросите у продавца

Здравствуйте!

Ещё продаёте?

Торг уместен?

Когда можно посмотреть?

Антон
Частное лицо
На Авито с октября 2014



Таким образом, средняя стоимость земельного участка кадастровый номер: 57:15:0190101:617 площадью 5000 +/- 25 кв. м. составляет:

$$2\ 000\ 000 + 1\ 000\ 000 + 950\ 000 = 1\ 330\ 000 \text{ руб., } 00 \text{ коп}$$

$$1\ 330\ 000 \text{ руб., } 00 \text{ коп.} / 3 = 443\ 333 \text{ руб., } 33 \text{ коп}$$

ЛОТ №19

Взяты с сайта: <https://www.avito.ru/>

Предложение объекта-аналога № 1, расположенного на сайте:

https://www.avito.ru/orel/zemelnye_uchastki/uchastok_50_sot._snt_dnp_4228168055?context=H4sIAAAwE_AMD_YToyOntzOjEzOiJsbn2NhbFByaW9yaXR5IjtiOjE7czoxOiJ4IjtzOjE2OiJnSng5cEhVUDhFaGs4M2ttIjt98EKiXz8AAAA

Участок 50 сот. (СНТ, ДНП)

Добавить в избранное Сравнить Добавить заметку



630 000 Р

12 600 Р за сотку
В ипотеку от 15 234 Р/мес.
[Посмотреть скидки](#)



Показать телефон

в xxx-xxx-xx-xx

Написать сообщение

Отвечает за несколько часов

Рассчитать ипотеку

Спросите у продавца

Здравствуйте!

Ещё продаёте?

Торг уместен?

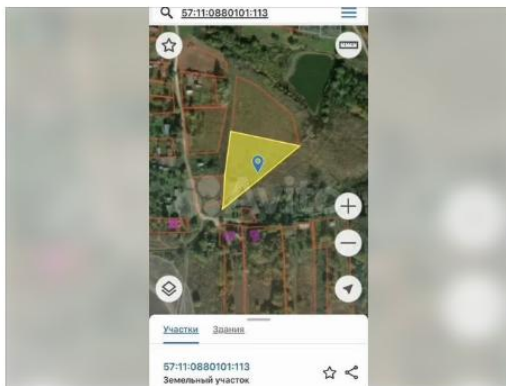
Когда можно посмотреть?

Предложение объекта-аналога № 2, расположенного на сайте:

https://www.avito.ru/mtsensk/zemelnye_uchastki/uchastok_50_sot._snt_dnp_7305810663?context=H4sIAAAAAAAAAwE_AMD_YToyOntzOjEzOiJsbn2NhbFByaW9yaXR5IjtiOjE7czoxOiJ4IjtzOjE2OiJnSng5cEhVUDhFaGs4M2ttIjt98EKiXz8AAAA

Участок 50 сот. (СНТ, ДНП)

Добавить в избранное Сравнить Добавить заметку



400 000 Р

8 000 Р за сотку

Показать телефон

в xxx-xxx-xx-xx

Написать сообщение

Отвечает за несколько часов

Спросите у продавца

Здравствуйте!

Ещё продаёте?

Торг уместен?

Когда можно посмотреть?

Сергей

Агентство
На Авито с ноября 2024



Предложение объекта-аналога № 3, расположенного на сайте:

https://www.avito.ru/livny/zemelnye_uchastki/uchastok_50_sot._snt_dnp_3953057973?context=H4sIAAA_AAAAA_wE_AMD_YToyOntzOjEzOiJsb2NhbFByaW9yaXR5IjtiOjE7czoxOiJ4IjtzOjE2OiJnSng5cEhVUDhFaGs4M2ttJt98EKiXz8AAAA

Участок 50 сот. (СНТ, ДНП)

300 000 ₺

6 000 ₺ за сотку

Добавить в избранное Сравнить Добавить заметку



Показать телефон
в xxx-xxx-xx-xx

Написать сообщение
Отвечает за несколько часов

Спросите у продавца

Здравствуйте!

Ещё продаёте?

Торг уместен?

Когда можно посмотреть?

Антон
Частное лицо
На Авито с октября 2014



Таким образом, средняя стоимость земельного участка кадастровый номер: 57:15:0190101:616 площадью 5000 +/- 25 кв. м. составляет:

$$2\,000\,000 + 1\,000\,000 + 950\,000 = 1\,330\,000 \text{ руб., } 00 \text{ коп}$$

$$1\,330\,000 \text{ руб., } 00 \text{ коп.} / 3 = 443\,333 \text{ руб., } 33 \text{ коп}$$

ЛОТ №20

Взяты с сайта: <https://www.avito.ru/>

Предложение объекта-аналога № 1, расположенного на сайте:

https://www.avito.ru/orel/zemelnye_uchastki/uchastok_50_sot._snt_dnp_4228168055?context=H4sIAAA_AAAAA_wE_AMD_YToyOntzOjEzOiJsb2NhbFByaW9yaXR5IjtiOjE7czoxOiJ4IjtzOjE2OiJnSng5cEhVUDhFaGs4M2ttJt98EKiXz8AAAA

Участок 50 сот. (СНТ, ДНП)

630 000 ₺

12 600 ₺ за сотку

В ипотеку от 15 234 ₺/мес.
Посмотреть скидки

Добавить в избранное Сравнить Добавить заметку



Показать телефон
в xxx-xxx-xx-xx

Написать сообщение
Отвечает за несколько часов

Рассчитать ипотеку

Спросите у продавца

Здравствуйте!

Ещё продаёте?

Торг уместен?

Когда можно посмотреть?

Предложение объекта-аналога № 2, расположенного на сайте:

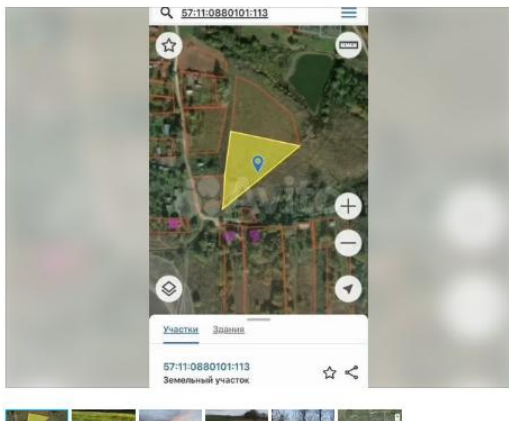
https://www.avito.ru/mtsensk/zemelnye_uchastki/uchastok_50_sot._snt_dnp_7305810663?context=H4sIAAAAAAAAAwEAMDYToyOntzOjEzOiJsb2NhbFByaW9yaXR5IjtiOjE7czoxOiJ4IjtzOjE2OiJnSng5cEUdhFaGs4M2ttIjt98EKiXz8AAAA

Участок 50 сот. (СНТ, ДНП)

400 000 Р

8 000 Р за сотку

Добавить в избранное Сравнить Добавить заметку



Показать телефон
8 xxx xxx-xx-xx

Написать сообщение
Отвечает за несколько часов

Спросите у продавца

Здравствуйте!

Ещё продаёте?

Торг уместен?

Когда можно посмотреть?

Сергей
Агентство
На Авито с ноября 2024



Предложение объекта-аналога № 3, расположенного на сайте:

https://www.avito.ru/livny/zemelnye_uchastki/uchastok_50_sot._snt_dnp_3953057973?context=H4sIAAAAAAAAAAAwEAMDYToyOntzOjEzOiJsb2NhbFByaW9yaXR5IjtiOjE7czoxOiJ4IjtzOjE2OiJnSng5cEhVUDhFaGs4M2ttIjt98EKiXz8AAAA

Участок 50 сот. (СНТ, ДНП)

300 000 Р

6 000 Р за сотку

Добавить в избранное Сравнить Добавить заметку



Показать телефон
8 xxx xxx-xx-xx

Написать сообщение
Отвечает за несколько часов

Спросите у продавца

Здравствуйте!

Ещё продаёте?

Торг уместен?

Когда можно посмотреть?

Антон
Частное лицо
На Авито с октября 2014



Таким образом, средняя стоимость земельного участка кадастровый номер: 57:15:0020201:304 площадью 5000 +/- 49 кв. м. составляет:

$$2\ 000\ 000 + 1\ 000\ 000 + 950\ 000 = 1\ 330\ 000 \text{ руб., } 00 \text{ коп}$$

$$1\ 330\ 000 \text{ руб., } 00 \text{ коп.} / 3 = 443\ 333 \text{ руб., } 33 \text{ коп}$$

ЛОТ №21

Взяты с сайта: <https://www.avito.ru/>

Предложение объекта-аналога № 1, расположенного на сайте:

https://www.avito.ru/orel/zemelnye_uchastki/uchastok_50_sot._snt_dnp_4228168055?context=H4sIAAA AAAA wE_AMD_YToyOntzOjEzOiJsb2NhbfFByaW9yaXR5IjtiOjE7czoxOiJ4IjtzOjE2OiJnSng5cEhV UDhFaGs4M2ttJt98EKiXz8AAAA

Участок 50 сот. (СНТ, ДНП)

Добавить в избранное Сравнить Добавить заметку



630 000 Р

12 600 Р за сотку
В ипотеку от 15 234 Р/мес.
[Посмотреть скидки](#)



Показать телефон
в xxx-xxx-xx-xx

Написать сообщение
Отвечает за несколько часов

Рассчитать ипотеку

Спросите у продавца

Здравствуйте!

Ещё продаёте?

Торг уместен?

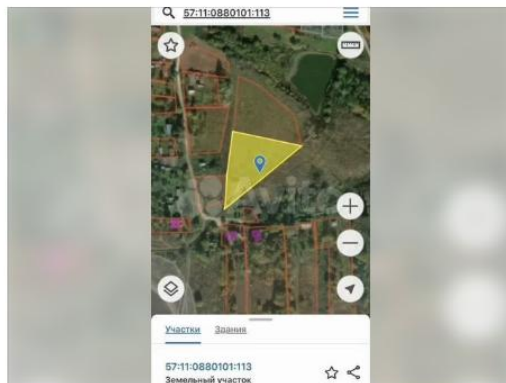
Когда можно посмотреть?

Предложение объекта-аналога № 2, расположенного на сайте:

https://www.avito.ru/mtsensk/zemelnye_uchastki/uchastok_50_sot._snt_dnp_7305810663?context=H4sIA AAAAAA wE_AMD_YToyOntzOjEzOiJsb2NhbfFByaW9yaXR5IjtiOjE7czoxOiJ4IjtzOjE2OiJnSng5cE hVUDhFaGs4M2ttJt98EKiXz8AAAA

Участок 50 сот. (СНТ, ДНП)

Добавить в избранное Сравнить Добавить заметку



400 000 Р

8 000 Р за сотку

Показать телефон
в xxx-xxx-xx-xx

Написать сообщение
Отвечает за несколько часов

Спросите у продавца

Здравствуйте!

Ещё продаёте?

Торг уместен?

Когда можно посмотреть?

Сергей
Агентство
На Авито с ноября 2024



Предложение объекта-аналога № 3, расположенного на сайте:

https://www.avito.ru/livny/zemelnye_uchastki/uchastok_50_sot._snt_dnp_3953057973?context=H4sIAAA_AAAAA_wE_AMD_YToyOntzOjEzOiJsb2NhbFByaW9yaXR5IjtiOjE7czoxOiJ4IjtzOjE2OiJnSng5cEhVUDhFaGs4M2ttJt98EKiXz8AAAA

Участок 50 сот. (СНТ, ДНП)

300 000 ₺

6 000 ₺ за сотку

Добавить в избранное Сравнивать Добавить заметку



Показать телефон
в xxx-xxx-xx-xx

Написать сообщение
Отвечает за несколько часов

Спросите у продавца

Здравствуйте!

Ещё продаёте?

Торг уместен?

Когда можно посмотреть?

Антон
Частное лицо
На Авито с октября 2014



Таким образом, средняя стоимость земельного участка кадастровый номер: 57:15:0020201:333 площадью 5000 +/- 49 кв. м. составляет:

$$2\ 000\ 000 + 1\ 000\ 000 + 950\ 000 = 1\ 330\ 000 \text{ руб., } 00 \text{ коп}$$

$$1\ 330\ 000 \text{ руб., } 00 \text{ коп.} / 3 = 443\ 333 \text{ руб., } 33 \text{ коп}$$

ЛОТ №22

Взяты с сайта: <https://www.avito.ru/>

Предложение объекта-аналога № 1, расположенного на сайте:

https://www.avito.ru/orel/zemelnye_uchastki/uchastok_50_sot._snt_dnp_4228168055?context=H4sIAAA_AAAAA_wE_AMD_YToyOntzOjEzOiJsb2NhbFByaW9yaXR5IjtiOjE7czoxOiJ4IjtzOjE2OiJnSng5cEhVUDhFaGs4M2ttJt98EKiXz8AAAA

Участок 50 сот. (СНТ, ДНП)

630 000 ₺

12 600 ₺ за сотку

В ипотеку от 15 234 ₺/мес.
Посмотреть скидки

Добавить в избранное Сравнивать Добавить заметку



Показать телефон
в xxx-xxx-xx-xx

Написать сообщение
Отвечает за несколько часов

Рассчитать ипотеку

Спросите у продавца

Здравствуйте!

Ещё продаёте?

Торг уместен?

Когда можно посмотреть?

Предложение объекта-аналога № 2, расположенного на сайте:

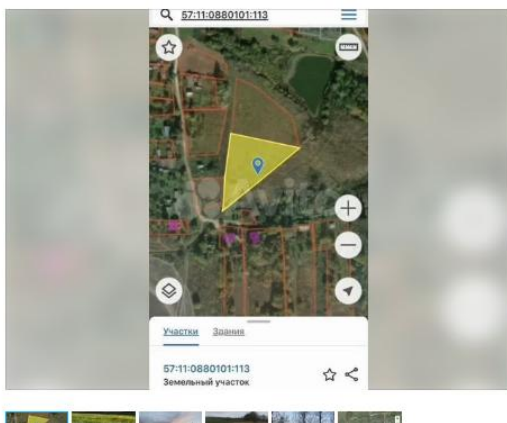
https://www.avito.ru/mtsensk/zemelnye_uchastki/uchastok_50_sot._snt_dnp_7305810663?context=H4sIAAAAAAAAAwEAMDYToyOntzOjEzOiJsb2NhbFByaW9yaXR5IjtiOjE7czoxOiJ4IjtzOjE2OiJnSng5cEUdhFaGs4M2ttIjt98EKiXz8AAAA

Участок 50 сот. (СНТ, ДНП)

400 000 Р

8 000 Р за сотку

Добавить в избранное Сравнить Добавить заметку



Показать телефон
8 xxx xxx-xx-xx

Написать сообщение
Отвечает за несколько часов

Спросите у продавца

Здравствуйте!

Ещё продаёте? Торг уместен?

Когда можно посмотреть?

Сергей
Агентство
На Авито с ноября 2024



Предложение объекта-аналога № 3, расположенного на сайте:

https://www.avito.ru/livny/zemelnye_uchastki/uchastok_50_sot._snt_dnp_3953057973?context=H4sIAAAAAAAAAwEAMDYToyOntzOjEzOiJsb2NhbFByaW9yaXR5IjtiOjE7czoxOiJ4IjtzOjE2OiJnSng5cEhVUDhFaGs4M2ttIjt98EKiXz8AAAA

Участок 50 сот. (СНТ, ДНП)

300 000 Р

6 000 Р за сотку

Добавить в избранное Сравнить Добавить заметку



Показать телефон
8 xxx xxx-xx-xx

Написать сообщение
Отвечает за несколько часов

Спросите у продавца

Здравствуйте!

Ещё продаёте? Торг уместен?

Когда можно посмотреть?

Антон
Частное лицо
На Авито с октября 2014



Таким образом, средняя стоимость земельного участка кадастровый номер: 57:15:0020201:308 площадью 5000 +/- 49 кв. м. составляет:

$$2\ 000\ 000 + 1\ 000\ 000 + 950\ 000 = 1\ 330\ 000 \text{ руб., } 00 \text{ коп}$$

$$1\ 330\ 000 \text{ руб., } 00 \text{ коп.} / 3 = 443\ 333 \text{ руб., } 33 \text{ коп}$$

Взяты с сайта: <https://www.avito.ru/>

Предложение объекта-аналога № 1, расположенного на сайте:

https://www.avito.ru/orel/zemelnye_uchastki/uchastok_50_sot._snt_dnp_4228168055?context=H4sIAAAwE_AMD_YToyOntzOjEzOiJsb2NhbFByaW9yaXR5IjtiOjE7czoxOiJ4IjtzOjE2OiJnSng5cEhVUDhFaGs4M2ttIjt98EKiXz8AAAA

Участок 50 сот. (СНТ, ДНП)

Добавить в избранное Сравнить Добавить заметку



630 000 ₽

12 600 ₽ за сотку
В ипотеку от 15 234 ₽/мес.
[Посмотреть скидки](#)



Показать телефон
в xxx-xxx-xx-xx

Написать сообщение
Отвечает за несколько часов

Рассчитать ипотеку

Спросите у продавца

Здравствуйте!

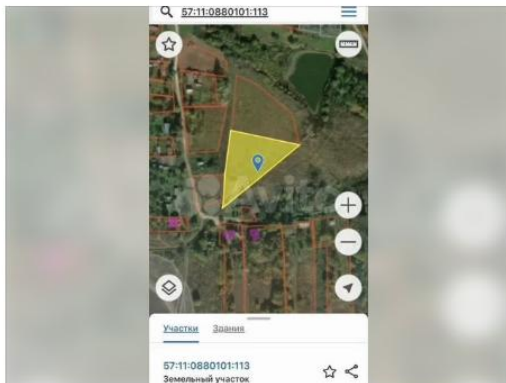
Ещё продаёте?

Торг уместен?

Когда можно посмотреть?

Участок 50 сот. (СНТ, ДНП)

Добавить в избранное Сравнить Добавить заметку



400 000 ₽

8 000 ₽ за сотку

Показать телефон
в xxx-xxx-xx-xx

Написать сообщение
Отвечает за несколько часов

Спросите у продавца

Здравствуйте!

Ещё продаёте?

Торг уместен?

Когда можно посмотреть?

Сергей
Агентство
На Авито с ноября 2024



Предложение объекта-аналога № 3, расположенного на сайте:

https://www.avito.ru/livny/zemelnye_uchastki/uchastok_50_sot._snt_dnp_3953057973?context=H4sIAAA_AAAAA_wE_AMD_YToyOntzOjEzOiJsb2NhbFByaW9yaXR5IjtiOjE7czoxOiJ4IjtzOjE2OiJnSng5cEhVUDhFaGs4M2ttIjt98EKiXz8AAAA

Участок 50 сот. (СНТ, ДНП)

Добавить в избранное Сравнивать Добавить заметку



300 000 ₺

6 000 ₺ за сотку

Показать телефон
в xxx-xxx-xx-xx

Написать сообщение
Отвечает за несколько часов

Спросите у продавца

Здравствуйте!

Ещё продаёте?

Торг уместен?

Когда можно посмотреть?

Антон
Частное лицо
На Авито с октября 2014



Таким образом, средняя стоимость земельного участка кадастровый номер: 57:15:0020201:305 площадью 5000 +/- 49 кв. м. составляет:

$$2\ 000\ 000 + 1\ 000\ 000 + 950\ 000 = 1\ 330\ 000 \text{ руб., } 00 \text{ коп}$$

$$1\ 330\ 000 \text{ руб., } 00 \text{ коп.} / 3 = 443\ 333 \text{ руб., } 33 \text{ коп}$$

ЛОТ №24


Взяты с сайта: <https://www.avito.ru/>

Предложение объекта-аналога № 1, расположенного на сайте:

https://www.avito.ru/orel/zemelnye_uchastki/uchastok_50_sot._snt_dnp_4228168055?context=H4sIAAA_AAAAA_wE_AMD_YToyOntzOjEzOiJsb2NhbFByaW9yaXR5IjtiOjE7czoxOiJ4IjtzOjE2OiJnSng5cEhVUDhFaGs4M2ttIjt98EKiXz8AAAA

Участок 50 сот. (СНТ, ДНП)

Добавить в избранное Сравнивать Добавить заметку



630 000 ₺

12 600 ₺ за сотку

В ипотеку от 15 234 ₺/мес.
Посмотреть скидки



Показать телефон
в xxx-xxx-xx-xx

Написать сообщение
Отвечает за несколько часов

Рассчитать ипотеку

Спросите у продавца

Здравствуйте!

Ещё продаёте?

Торг уместен?

Когда можно посмотреть?

Предложение объекта-аналога № 2, расположенного на сайте:

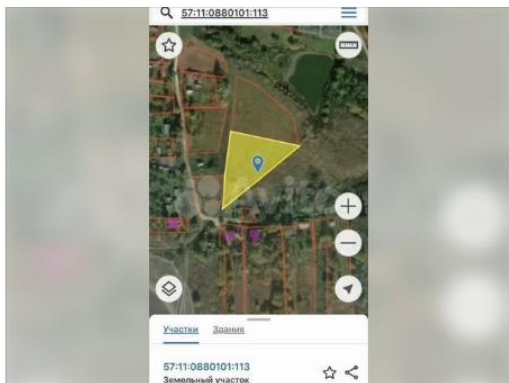
https://www.avito.ru/mtsensk/zemelnye_uchastki/uchastok_50_sot._snt_dnp_7305810663?context=H4sIAAAAAAAAAwEAMDYToyOntzOjEzOiJsb2NhbFByaW9yaXR5IjtiOjE7czoxOiJ4IjtzOjE2OiJnSng5cEhVUDhFaGs4M2ttIjt98EKiXz8AAAA

Участок 50 сот. (СНТ, ДНП)

400 000 Р

8 000 Р за сотку

Добавить в избранное Сравнить Добавить заметку



Показать телефон
8 XXX XXX-XX-XX

Написать сообщение
Отвечает за несколько часов

Спросите у продавца

Здравствуйте!

Ещё продаёте?

Торг уместен?

Когда можно посмотреть?

Сергей
Агентство
На Авито с ноября 2024



Предложение объекта-аналога № 3, расположенного на сайте:

https://www.avito.ru/livny/zemelnye_uchastki/uchastok_50_sot._snt_dnp_3953057973?context=H4sIAAAAAAAAAAAwEAMDYToyOntzOjEzOiJsb2NhbFByaW9yaXR5IjtiOjE7czoxOiJ4IjtzOjE2OiJnSng5cEhVUDhFaGs4M2ttIjt98EKiXz8AAAA

Участок 50 сот. (СНТ, ДНП)

300 000 Р

6 000 Р за сотку

Добавить в избранное Сравнить Добавить заметку



Показать телефон
8 XXX XXX-XX-XX

Написать сообщение
Отвечает за несколько часов

Спросите у продавца

Здравствуйте!

Ещё продаёте?

Торг уместен?

Когда можно посмотреть?

Антон
Частное лицо
На Авито с октября 2014



Таким образом, средняя стоимость земельного участка кадастровый номер: 57:15:0000000:1454 площадью 5000 +/- 25 кв. м. составляет:

$$2\ 000\ 000 + 1\ 000\ 000 + 950\ 000 = 1\ 330\ 000 \text{ руб., } 00 \text{ коп}$$

$$1\ 330\ 000 \text{ руб., } 00 \text{ коп.} / 3 = 443\ 333 \text{ руб., } 33 \text{ коп}$$

ЛОТ №25

Взяты с сайта: <https://www.avito.ru/>

Предложение объекта-аналога № 1, расположенного на сайте:

https://www.avito.ru/orel/zemelnye_uchastki/uchastok_50_sot._snt_dnp_4228168055?context=H4sIAAA_AAAAAA_wE_AMD_YToyOntzOjEzOiJsb2NhbFByaW9yaXR5IjtiOjE7czoXOjI4IjtzOjE2OiJnSng5cEhVUDhFaGs4M2ttIjt98EKiXz8AAAA

Участок 50 сот. (СНТ, ДНП)

Добавить в избранное Сравнить Добавить заметку



630 000 ₺

12 600 ₺ за сотку
В ипотеку от 15 234 ₺/мес.
[Посмотреть скидки](#)



Показать телефон
в xxx-xxx-xx-xx

Написать сообщение
Отвечает за несколько часов

Рассчитать ипотеку

Спросите у продавца

Здравствуйте!

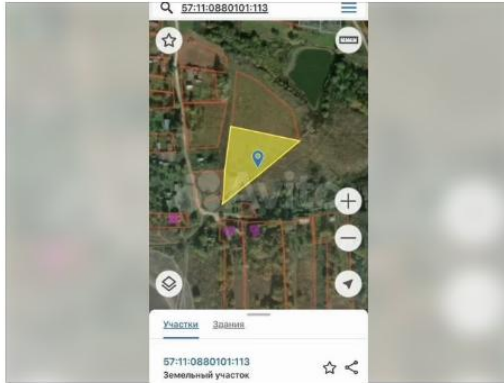
Ещё продаёте?

Торг уместен?

Когда можно посмотреть?

Участок 50 сот. (СНТ, ДНП)

Добавить в избранное Сравнить Добавить заметку



400 000 ₺

8 000 ₺ за сотку

Показать телефон
в xxx-xxx-xx-xx

Написать сообщение
Отвечает за несколько часов

Спросите у продавца

Здравствуйте!

Ещё продаёте?

Торг уместен?

Когда можно посмотреть?

Сергей
Агентство
На Авито с ноября 2024.



Предложение объекта-аналога № 3, расположенного на сайте:

https://www.avito.ru/livny/zemelnye_uchastki/uchastok_50_sot._snt_dnp_3953057973?context=H4sIAAA_AAAAA_wE_AMD_YToyOntzOjEzOiJsbnhFBYaW9yaXR5IjtiOjE7czoxOiJ4IjtzOjE2OiJnSng5cEhVUDhFaGs4M2ttJt98EKiXz8AAAA

Участок 50 сот. (СНТ, ДНП)

300 000 ₽

6 000 ₽ за сотку

Добавить в избранное Сравнить Добавить заметку



Показать телефон
в xxx-xxx-xx-xx

Написать сообщение
Отвечает за несколько часов

Спросите у продавца

Здравствуйте!

Ещё продаёте?

Торг уместен?

Когда можно посмотреть?

Антон
Частное лицо
На Авито с октября 2014



Таким образом, средняя стоимость земельного участка кадастровый номер: 57:15:0020201:334 площадью 5000 +/- 49 кв. м. составляет:

$$2\ 000\ 000 + 1\ 000\ 000 + 950\ 000 = 1\ 330\ 000 \text{ руб., } 00 \text{ коп}$$

$$1\ 330\ 000 \text{ руб., } 00 \text{ коп.} / 3 = 443\ 333 \text{ руб., } 33 \text{ коп}$$

ЛОТ №26

Взяты с сайта: <https://www.avito.ru/>

Предложение объекта-аналога № 1, расположенного на сайте:

https://www.avito.ru/orel/zemelnye_uchastki/uchastok_50_sot._snt_dnp_4228168055?context=H4sIAAA_AAAAA_wE_AMD_YToyOntzOjEzOiJsbnhFBYaW9yaXR5IjtiOjE7czoxOiJ4IjtzOjE2OiJnSng5cEhVUDhFaGs4M2ttJt98EKiXz8AAAA

Участок 50 сот. (СНТ, ДНП)

630 000 ₽

12 600 ₽ за сотку

В ипотеку от 15 234 ₽/мес.
Посмотреть скидки

Добавить в избранное Сравнить Добавить заметку



Показать телефон
в xxx-xxx-xx-xx

Написать сообщение
Отвечает за несколько часов

Рассчитать ипотеку

Спросите у продавца

Здравствуйте!

Ещё продаёте?

Торг уместен?

Когда можно посмотреть?

Предложение объекта-аналога № 2, расположенного на сайте:

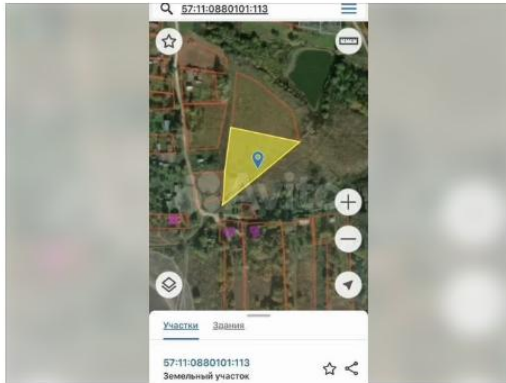
https://www.avito.ru/mtsensk/zemelnye_uchastki/uchastok_50_sot._snt_dnp_7305810663?context=H4sIAAAAAAAAAwE_AMD_YToyOntzOjEzOiJsb2NhbFByaW9yaXR5IjtiOjE7czoxOiJ4IjtzOjE2OiJnSng5cEhVUDhFaGs4M2ttIjt98EKiXz8AAAAA

Участок 50 сот. (СНТ, ДНП)

400 000 ₽

8 000 ₽ за сотку

Добавить в избранное Сравнивать Добавить заметку



Показать телефон
в xxx xxx-xx-xx

Написать сообщение
Отвечает за несколько часов

Спросите у продавца

Здравствуйте!

Ещё продаёте?

Торг уместен?

Когда можно посмотреть?

Сергей
Агентство
На Авито с ноября 2024



Предложение объекта-аналога № 3, расположенного на сайте:

https://www.avito.ru/livny/zemelnye_uchastki/uchastok_50_sot._snt_dnp_3953057973?context=H4sIAAAAAAAAAAAwE_AMD_YToyOntzOjEzOiJsb2NhbFByaW9yaXR5IjtiOjE7czoxOiJ4IjtzOjE2OiJnSng5cEhVUDhFaGs4M2ttIjt98EKiXz8AAAAA

Участок 50 сот. (СНТ, ДНП)

300 000 ₽

6 000 ₽ за сотку

Добавить в избранное Сравнивать Добавить заметку



Показать телефон
в xxx xxx-xx-xx

Написать сообщение
Отвечает за несколько часов

Спросите у продавца

Здравствуйте!

Ещё продаёте?

Торг уместен?

Когда можно посмотреть?

Антон
Частное лицо
На Авито с октября 2014



Таким образом, средняя стоимость земельного участка кадастровый номер: 57:15:0180101:227 площадью 5000 +/- 25 кв. м. составляет:

$$2\ 000\ 000 + 1\ 000\ 000 + 950\ 000 = 1\ 330\ 000 \text{ руб., } 00 \text{ коп}$$

$$1\ 330\ 000 \text{ руб., } 00 \text{ коп.} / 3 = 443\ 333 \text{ руб., } 33 \text{ коп}$$

Финансовый управляющий
Петрова Павла Владимировича



Малиева О.О.

Решение
об оценке имущества должника
гражданина Петрова Павла Владимировича принадлежащего на праве совместной собственности

Решением Арбитражного суда Орловской области от 14.12.2023 по делу № А48-2590/2023 Петров Павел Владимирович (дата/место рождения: 21.12.1973, Алма-Атинский Отк. С/3 Талгарский р-н Алма-Атинская обл., СНИЛС 073893881 21, ИНН 572201277519, адрес регистрации: Орловская обл., д. Еропкино-Большак, ул. Центральная, д. 29) признан несостоятельным (банкротом) и введена процедура реализации имущества гражданина. Финансовым управляющим утверждена Малиева Олеся Олеговна (ИНН 583413921211, СНИЛС 165313944 65, почт. адрес: 440000, г. Пенза, ул. Суворова, д.81, эт.6, оф.12) - член СРО ААУ "Синергия" (ОГРН 1112300002330, ИНН 2308980067, адрес: 350063, Краснодарский край, г. Краснодар, ул. Комсомольская, д. 45, оф. 11).

В соответствии со статьей 213.25 Федерального закона РФ от 26.10.2002 127-ФЗ «О несостоятельности (банкротстве)» установлено, что все имущество гражданина, имеющееся на дату принятия решения арбитражного суда о признании гражданина банкротом и введении реализации имущества гражданина и выявленное или приобретенное после даты принятия указанного решения, составляет конкурсную массу, за исключением имущества, на которое не может быть обращено взыскание в соответствии с гражданским процессуальным законодательством.

Пунктом 2 статьи 213.26 Федерального закона РФ от 26.10.2002 М 127-ФЗ «О несостоятельности (банкротстве)» установлено, что оценка имущества гражданина, которое включено в конкурсную массу в соответствии с Федеральным законом, проводится финансовым управляющим самостоятельно, о чем финансовым управляющим принимается решение в письменной форме. Проведенная оценка может быть оспорена гражданином, кредиторами, уполномоченным органом в деле о банкротстве гражданина.

На основании выше изложенного финансовый управляющий Петрова П.В. Малиева Олеся Олеговна сообщает, что произвел самостоятельно оценку нижеследующего имущества, принадлежащего должнику Петрову П.В., составляющего конкурсную массу следующим образом:

ЛОТ №1

Оценка имущества, принадлежащего должнику произведена финансовым управляющим основываясь на анализе информации о ценовых предложениях аналогичного имущества в открытом доступе в сети Интернет на сайте <https://www.avito.ru>

1. Предложение объекта-аналога №1, расположенного на сайте https://www.avito.ru/orel/zemelnye_uchastki/uchastok_50_sot._snt_dnp_4228168055?context=H4sIAAA AAAA_wE_AMD_YToyOntzOjEzOiJsb2NhbFByaW9yaXR5IjtiOjE7czoxOiJ4IjtzOjE2OiJnSng5cEhVUDhFaGs4M2ttJt98EKiXz8AAAA

рыночной стоимостью 630 000 руб., 00 коп.

2. Предложение объекта-аналога №2, расположенного на сайте

https://www.avito.ru/mtsensk/zemelnye_uchastki/uchastok_50_sot._snt_dnp_7305810663?context=H4sIAAAAA AAA_wE_AMD_YToyOntzOjEzOiJsb2NhbFByaW9yaXR5IjtiOjE7czoxOiJ4IjtzOjE2OiJnSng5cEhVUDhFaGs4M2ttJt98EKiXz8AAAA

рыночной стоимостью 400 000 руб., 00 коп

3. Предложение объекта-аналога №3, расположенного на сайте

https://www.avito.ru/livny/zemelnye_uchastki/uchastok_50_sot._snt_dnp_3953057973?context=H4sIAAA AAAA_wE_AMD_YToyOntzOjEzOiJsb2NhbFByaW9yaXR5IjtiOjE7czoxOiJ4IjtzOjE2OiJnSng5cEhVUDhFaGs4M2ttJt98EKiXz8AAAA

рыночной стоимостью 300 000 руб., 00 коп.

Таким образом, средняя стоимость земельного участка кадастровый номер: 57:15:0190101:618 площадью 5000 +/- 25 кв. м. составляет:

$2\ 000\ 000 + 1\ 000\ 000 + 950\ 000 = 1\ 330\ 000$ руб., 00 коп

$1\ 330\ 000$ руб., 00 коп. / 3 = 443 333 руб., 33 коп

Номер по порядку	Наименование, назначение и краткая характеристика объекта	Местонахождение Адрес	Площадь (кв.м.)	Оценочная стоимость
				руб.
1	Земельный участок Кадастровый номер: 57:15:0190101:618 В случае реализации совместно нажитого имущества, Финансовый управляющий выплачивает 50% супругу должника в соответствии со ст. 213.26 п.7 ФЗ «О несостоятельности (банкротстве).	Российская Федерация, Орловская область, р-н Свердловский, с.п. Яковлевское, д. Еропкино-Большак	5000 +/- 25	443 333 руб., 33 коп.
			ИТОГО:	443 333 руб., 33 коп.

ЛОТ №2

Оценка имущества, принадлежащего должнику произведена финансовым управляющим основываясь на анализе информации о ценовых предложениях аналогичного имущества в открытом доступе в сети Интернет на сайте <https://www.avito.ru>

1. Предложение объекта-аналога №1, расположенного на сайте https://www.avito.ru/orel/zemelnye_uchastki/uchastok_50_sot._snt_dnp_4228168055?context=H4sIAAA AAAA_wE_AMD_YToyOntzOjEzOjIjsb2NhbFByaW9yaXR5IjtiOjE7czoxOjI4IjtzOjE2OjInSng5cEhVUDhFaGs4M2ttJt98EKiXz8AAAA

рыночной стоимостью 630 000 руб., 00 коп.

2. Предложение объекта-аналога №2, расположенного на сайте https://www.avito.ru/mtsensk/zemelnye_uchastki/uchastok_50_sot._snt_dnp_7305810663?context=H4sIAAAAA AAA_wE_AMD_YToyOntzOjEzOjIjsb2NhbFByaW9yaXR5IjtiOjE7czoxOjI4IjtzOjE2OjInSng5cEhVUDhFaGs4M2ttJt98EKiXz8AAAA

рыночной стоимостью 400 000 руб., 00 коп

3. Предложение объекта-аналога №3, расположенного на сайте https://www.avito.ru/livny/zemelnye_uchastki/uchastok_50_sot._snt_dnp_3953057973?context=H4sIAAA AAAA_wE_AMD_YToyOntzOjEzOjIjsb2NhbFByaW9yaXR5IjtiOjE7czoxOjI4IjtzOjE2OjInSng5cEhVUDhFaGs4M2ttJt98EKiXz8AAAA

рыночной стоимостью 300 000 руб., 00 коп.

Таким образом, средняя стоимость земельного участка кадастровый номер: 57:15:0020201:301 площадью 5000 +/- 49 кв. м. составляет:

$$2\ 000\ 000 + 1\ 000\ 000 + 950\ 000 = 1\ 330\ 000\ \text{руб.},\ 00\ \text{коп}$$

$$1\ 330\ 000\ \text{руб.},\ 00\ \text{коп.} / 3 = 443\ 333\ \text{руб.},\ 33\ \text{коп}$$

Номер по порядку	Наименование, назначение и краткая характеристика объекта	Местонахождение Адрес	Площадь (кв.м.)	Оценочная стоимость
				руб.
1	Земельный участок Кадастровый номер: 57:15:0020201:301 В случае реализации совместно нажитого имущества, Финансовый управляющий выплачивает 50% супругу должника в соответствии со ст. 213.26 п.7 ФЗ «О несостоятельности (банкротстве).	Российская Федерация, Орловская область, р-н Свердловский, с.п. Яковлевское	5000 +/- 49	443 333 руб., 33 коп.
			ИТОГО:	443 333 руб., 33 коп.

ЛОТ №3

Оценка имущества, принадлежащего должнику произведена финансовым управляющим основываясь на анализе информации о ценовых предложениях аналогичного имущества в открытом доступе в сети Интернет на сайте <https://www.avito.ru>

1. Предложение объекта-аналога №1, расположенного на сайте https://www.avito.ru/orel/zemelnye_uchastki/uchastok_50_sot._snt_dnp_4228168055?context=H4sIAAA AAAA_wE_AMD_YToyOntzOjEzOjJs2NhbFByaW9yaXR5JjtiOjE7czoxOjI4IjtzOjE2OjJnSng5cEhVUDhFaGs4M2ttJt98EKiXz8AAAA

рыночной стоимостью 630 000 руб., 00 коп.

2. Предложение объекта-аналога №2, расположенного на сайте https://www.avito.ru/mtsensk/zemelnye_uchastki/uchastok_50_sot._snt_dnp_7305810663?context=H4sIAAAAA AAA_wE_AMD_YToyOntzOjEzOjJs2NhbFByaW9yaXR5JjtiOjE7czoxOjI4IjtzOjE2OjJnSng5cEhVUDhFaGs4M2ttJt98EKiXz8AAAA

рыночной стоимостью 400 000 руб., 00 коп

3. Предложение объекта-аналога №3, расположенного на сайте https://www.avito.ru/livny/zemelnye_uchastki/uchastok_50_sot._snt_dnp_3953057973?context=H4sIAAA AAAA_wE_AMD_YToyOntzOjEzOjJs2NhbFByaW9yaXR5JjtiOjE7czoxOjI4IjtzOjE2OjJnSng5cEhVUDhFaGs4M2ttJt98EKiXz8AAAA

рыночной стоимостью 300 000 руб., 00 коп.

Таким образом, средняя стоимость земельного участка кадастровый номер: 57:15:0020201:298 площадью 5000 +/- 49 кв. м. составляет:

$$2\ 000\ 000 + 1\ 000\ 000 + 950\ 000 = 1\ 330\ 000\ \text{руб.},\ 00\ \text{коп}$$

$$1\ 330\ 000\ \text{руб.},\ 00\ \text{коп.} / 3 = 443\ 333\ \text{руб.},\ 33\ \text{коп}$$

Номер по порядку	Наименование, назначение и краткая характеристика объекта	Местонахождение Адрес	Площадь (кв.м.)	Оценочная стоимость
				руб.
1	Земельный участок Кадастровый номер: 57:15:0020201:301 В случае реализации совместно нажитого имущества, Финансовый управляющий выплачивает 50% супругу должника в соответствии со ст. 213.26 п.7 ФЗ «О несостоятельности (банкротстве).	Российская Федерация, Орловская область, р-н Свердловский, с.п. Яковлевское	5000 +/- 49	443 333 руб., 33 коп.
			ИТОГО:	443 333 руб., 33 коп

ЛОТ №4

Оценка имущества, принадлежащего должнику произведена финансовым управляющим основываясь на анализе информации о ценовых предложениях аналогичного имущества в открытом доступе в сети Интернет на сайте <https://www.avito.ru>

1. Предложение объекта-аналога №1, расположенного на сайте https://www.avito.ru/orel/zemelnye_uchastki/uchastok_50_sot._snt_dnp_4228168055?context=H4sIAAA AAAA_wE_AMD_YToyOntzOjEzOjJs2NhbFByaW9yaXR5JjtiOjE7czoxOjI4IjtzOjE2OjJnSng5cEhVUDhFaGs4M2ttJt98EKiXz8AAAA

рыночной стоимостью 630 000 руб., 00 коп.

2.Предложение объекта-аналога №2, расположенного на сайте

https://www.avito.ru/mtsensk/zemelnye_uchastki/uchastok_50_sot_snt_dnp_7305810663?context=H4sIAAAAAAAAwE_AMD_YToyOntzOjEzOiJsb2NhbFByaW9yaXR5IjtiOjE7czoxOiJ4IjtzOjE2OiJnSng5cEhVUDhFaGs4M2ttJt98EKiXz8AAAA

рыночной стоимостью 400 000 руб., 00 коп

3.Предложение объекта-аналога №3, расположенного на сайте

https://www.avito.ru/livny/zemelnye_uchastki/uchastok_50_sot_snt_dnp_3953057973?context=H4sIAAAAAAAAwE_AMD_YToyOntzOjEzOiJsb2NhbFByaW9yaXR5IjtiOjE7czoxOiJ4IjtzOjE2OiJnSng5cEhVUDhFaGs4M2ttJt98EKiXz8AAAA

рыночной стоимостью 300 000 руб., 00 коп.

Таким образом, средняя стоимость земельного участка кадастровый номер: : 57:15:0020201:300 площадью 5000 +/- 49 кв. м. составляет:

$2\ 000\ 000 + 1\ 000\ 000 + 950\ 000 = 1\ 330\ 000$ руб., 00 коп

$1\ 330\ 000$ руб., 00 коп./ 3 = 443 333 руб., 33 коп

Номер по порядку	Наименование, назначение и краткая характеристика объекта	Местонахождение Адрес	Площадь (кв.м.)	Оценочная стоимость
				руб.
1	Земельный участок Кадастровый номер: Земельный участок: 57:15:0020201:300 В случае реализации совместно нажитого имущества, Финансовый управляющий выплачивает 50% супругу должника в соответствии со ст. 213.26 п.7 ФЗ «О несостоятельности (банкротстве).	Российская Федерация, Орловская область, р-н Свердловский, с.п. Яковлевское	5000 +/- 49	443 333 руб., 33 коп.
			ИТОГО:	443 333 руб., 33 коп

ЛОТ №5

Оценка имущества, принадлежащего должнику произведена финансовым управляющим основываясь на анализе информации о ценовых предложениях аналогичного имущества в открытом доступе в сети Интернет на сайте <https://www.avito.ru>

1. Предложение объекта-аналога №1, расположенного на сайте

https://www.avito.ru/orel/zemelnye_uchastki/uchastok_50_sot_snt_dnp_4228168055?context=H4sIAAAAAAAAwE_AMD_YToyOntzOjEzOiJsb2NhbFByaW9yaXR5IjtiOjE7czoxOiJ4IjtzOjE2OiJnSng5cEhVUDhFaGs4M2ttJt98EKiXz8AAAA

рыночной стоимостью 630 000 руб., 00 коп.

2.Предложение объекта-аналога №2, расположенного на сайте

https://www.avito.ru/mtsensk/zemelnye_uchastki/uchastok_50_sot_snt_dnp_7305810663?context=H4sIAAAAAAAAwE_AMD_YToyOntzOjEzOiJsb2NhbFByaW9yaXR5IjtiOjE7czoxOiJ4IjtzOjE2OiJnSng5cEhVUDhFaGs4M2ttJt98EKiXz8AAAA

рыночной стоимостью 400 000 руб., 00 коп

3.Предложение объекта-аналога №3, расположенного на сайте

https://www.avito.ru/livny/zemelnye_uchastki/uchastok_50_sot_snt_dnp_3953057973?context=H4sIAAAAAAAAwE_AMD_YToyOntzOjEzOiJsb2NhbFByaW9yaXR5IjtiOjE7czoxOiJ4IjtzOjE2OiJnSng5cEhVUDhFaGs4M2ttJt98EKiXz8AAAA

рыночной стоимостью 300 000 руб., 00 коп.

Таким образом, средняя стоимость земельного участка кадастровый номер: 57:15:0020201:310 площадью 5000 +/- 49 кв. м. составляет:

$$2\,000\,000 + 1\,000\,000 + 950\,000 = 1\,330\,000 \text{ руб., } 00 \text{ коп}$$

$$1\,330\,000 \text{ руб., } 00 \text{ коп.} / 3 = 443\,333 \text{ руб., } 33 \text{ коп}$$

Номер по порядку	Наименование, назначение и краткая характеристика объекта	Местонахождение Адрес	Площадь (кв.м.)	Оценочная стоимость
				руб.
1	Земельный участок Кадастровый номер: 57:15:0020201:310 В случае реализации совместно нажитого имущества, Финансовый управляющий выплачивает 50% супругу должника в соответствии со ст. 213.26 п.7 ФЗ «О несостоятельности (банкротстве).	Российская Федерация, Орловская область, р-н Свердловский, с.п. Яковлевское	5000 +/- 49	443 333 руб., 33 коп.
			ИТОГО:	443 333 руб., 33 коп

ЛОТ №6

Оценка имущества, принадлежащего должнику произведена финансовым управляющим основываясь на анализе информации о ценовых предложениях аналогичного имущества в открытом доступе в сети Интернет на сайте <https://www.avito.ru>

1. Предложение объекта-аналога №1, расположенного на сайте

https://www.avito.ru/orel/zemelnye_uchastki/uchastok_50_sot._snt_dnp_4228168055?context=H4sIAAA AAAA_wE_AMD_YToyOntzOjEzOjJs2NhbFByaW9yaXR5IjtiOjE7czoxOjI4IjtzOjE2OjJnSng5cEhVUDhFaGs4M2ttJt98EKiXz8AAAA

рыночной стоимостью 630 000 руб., 00 коп.

2. Предложение объекта-аналога №2, расположенного на сайте

https://www.avito.ru/mtsensk/zemelnye_uchastki/uchastok_50_sot._snt_dnp_7305810663?context=H4sIAAAAA AAA_wE_AMD_YToyOntzOjEzOjJs2NhbFByaW9yaXR5IjtiOjE7czoxOjI4IjtzOjE2OjJnSng5cEhVUDhFaGs4M2ttJt98EKiXz8AAAA

рыночной стоимостью 400 000 руб., 00 коп

3. Предложение объекта-аналога №3, расположенного на сайте

https://www.avito.ru/livny/zemelnye_uchastki/uchastok_50_sot._snt_dnp_3953057973?context=H4sIAAA AAAA_wE_AMD_YToyOntzOjEzOjJs2NhbFByaW9yaXR5IjtiOjE7czoxOjI4IjtzOjE2OjJnSng5cEhVUDhFaGs4M2ttJt98EKiXz8AAAA

рыночной стоимостью 300 000 руб., 00 коп.

Таким образом, средняя стоимость земельного участка кадастровый номер: 57:15:0020201:309 площадью 5000 +/- 49 кв. м. составляет:

$$2\,000\,000 + 1\,000\,000 + 950\,000 = 1\,330\,000 \text{ руб., } 00 \text{ коп}$$

$$1\,330\,000 \text{ руб., } 00 \text{ коп.} / 3 = 443\,333 \text{ руб., } 33 \text{ коп}$$

Номер по порядку	Наименование, назначение и краткая характеристика объекта	Местонахождение Адрес	Площадь (кв.м.)	Оценочная стоимость
				руб.
1	Земельный участок Кадастровый номер: 57:15:0020201:309 В случае реализации совместно нажитого имущества, Финансовый управляющий выплачивает 50% супругу должника в соответствии со ст. 213.26 п.7 ФЗ «О несостоятельности (банкротстве).	Российская Федерация, Орловская область, р-н Свердловский, с.п. Яковлевское	5000 +/- 49	443 333 руб., 33 коп.
			ИТОГО:	443 333 руб., 33 коп

ЛОТ №7

Оценка имущества, принадлежащего должнику произведена финансовым управляющим основываясь на анализе информации о ценовых предложениях аналогичного имущества в открытом доступе в сети Интернет на сайте <https://www.avito.ru>

1. Предложение объекта-аналога №1, расположенного на сайте

https://www.avito.ru/orel/zemelnye_uchastki/uchastok_50_sot._snt_dnp_4228168055?context=H4sIAAA_AAAAA_wE_AMD_YToyOntzOjEzOiJsb2NhbFByaW9yaXR5IjtiOjE7c2oxOiJ4IjtzOjE2OiJnSng5cEhVUDhFaGs4M2tJt98EKiXz8AAAA

рыночной стоимостью 630 000 руб., 00 коп.

2. Предложение объекта-аналога №2, расположенного на сайте

https://www.avito.ru/mtsensk/zemelnye_uchastki/uchastok_50_sot._snt_dnp_7305810663?context=H4sIAAAAAAAA_wE_AMD_YToyOntzOjEzOiJsb2NhbFByaW9yaXR5IjtiOjE7c2oxOiJ4IjtzOjE2OiJnSng5cEhVUDhFaGs4M2tJt98EKiXz8AAAA

рыночной стоимостью 400 000 руб., 00 коп

3. Предложение объекта-аналога №3, расположенного на сайте

https://www.avito.ru/livny/zemelnye_uchastki/uchastok_50_sot._snt_dnp_3953057973?context=H4sIAAA_AAAAA_wE_AMD_YToyOntzOjEzOiJsb2NhbFByaW9yaXR5IjtiOjE7c2oxOiJ4IjtzOjE2OiJnSng5cEhVUDhFaGs4M2tJt98EKiXz8AAAA

рыночной стоимостью 300 000 руб., 00 коп.

Таким образом, средняя стоимость земельного участка кадастровый номер: 57:15:0020201:303 площадью 5000 +/- 49 кв. м. составляет:

$$2\ 000\ 000 + 1\ 000\ 000 + 950\ 000 = 1\ 330\ 000\ \text{руб.},\ 00\ \text{коп}$$

$$1\ 330\ 000\ \text{руб.},\ 00\ \text{коп.} / 3 = 443\ 333\ \text{руб.},\ 33\ \text{коп}$$

Номер по порядку	Наименование, назначение и краткая характеристика объекта	Местонахождение Адрес	Площадь (кв.м.)	Оценочная стоимость
				руб.
1	Земельный участок Кадастровый номер: 57:15:0020201:303 В случае реализации совместно нажитого имущества, Финансовый управляющий выплачивает 50% супругу должника в соответствии со ст. 213.26 п.7 ФЗ «О несостоятельности (банкротстве).	Российская Федерация, Орловская область, р-н Свердловский, с.п. Яковлевское	5000 +/- 49	443 333 руб., 33 коп.
			ИТОГО:	443 333 руб., 33 коп

ЛОТ №8

Оценка имущества, принадлежащего должнику произведена финансовым управляющим основываясь на анализе информации о ценовых предложениях аналогичного имущества в открытом доступе в сети Интернет на сайте <https://www.avito.ru>

1. Предложение объекта-аналога №1, расположенного на сайте
https://www.avito.ru/orel/zemelnye_uchastki/uchastok_50_sot._snt_dnp_4228168055?context=H4sIAAA AAAA_wE_AMD_YToyOntzOjEzOjJsb2NhbFByaW9yaXR5IjtiOjE7czoxOjI4IjtzOjE2OjJnSng5cEhVUDhFaGs4M2ttJt98EKiXz8AAAA

рыночной стоимостью 630 000 руб., 00 коп.

2. Предложение объекта-аналога №2, расположенного на сайте
https://www.avito.ru/mtsensk/zemelnye_uchastki/uchastok_50_sot._snt_dnp_7305810663?context=H4sIAAAAA AAA_wE_AMD_YToyOntzOjEzOjJsb2NhbFByaW9yaXR5IjtiOjE7czoxOjI4IjtzOjE2OjJnSng5cEhVUDhFaGs4M2ttJt98EKiXz8AAAA

рыночной стоимостью 400 000 руб., 00 коп

3. Предложение объекта-аналога №3, расположенного на сайте
https://www.avito.ru/livny/zemelnye_uchastki/uchastok_50_sot._snt_dnp_3953057973?context=H4sIAAA AAAA_wE_AMD_YToyOntzOjEzOjJsb2NhbFByaW9yaXR5IjtiOjE7czoxOjI4IjtzOjE2OjJnSng5cEhVUDhFaGs4M2ttJt98EKiXz8AAAA

рыночной стоимостью 300 000 руб., 00 коп.

Таким образом, средняя стоимость земельного участка кадастровый номер: 57:15:0020201:311 площадью 5000 +/- 49 кв. м. составляет:

$2\ 000\ 000 + 1\ 000\ 000 + 950\ 000 = 1\ 330\ 000$ руб., 00 коп

$1\ 330\ 000$ руб., 00 коп. / 3 = 443 333 руб., 33 коп

Номер по порядку	Наименование, назначение и краткая характеристика объекта	Местонахождение Адрес	Площадь (кв.м.)	Оценочная стоимость
				руб.
1	Земельный участок Кадастровый номер: 57:15:0020201:311 В случае реализации совместно нажитого имущества, Финансовый управляющий выплачивает 50% супругу должника в соответствии со ст. 213.26 п.7 ФЗ «О несостоятельности (банкротстве).	Российская Федерация, Орловская область, Свердловский район, Яковлевское сельское поселение	5000 +/- 49	443 333 руб., 33 коп.
			ИТОГО:	443 333 руб., 33 коп

ЛОТ №9

Оценка имущества, принадлежащего должнику произведена финансовым управляющим основываясь на анализе информации о ценовых предложениях аналогичного имущества в открытом доступе в сети Интернет на сайте <https://www.avito.ru>

1. Предложение объекта-аналога №1, расположенного на сайте
https://www.avito.ru/orel/zemelnye_uchastki/uchastok_50_sot._snt_dnp_4228168055?context=H4sIAAA AAAA_wE_AMD_YToyOntzOjEzOjJsb2NhbFByaW9yaXR5IjtiOjE7czoxOjI4IjtzOjE2OjJnSng5cEhVUDhFaGs4M2ttJt98EKiXz8AAAA

рыночной стоимостью 630 000 руб., 00 коп.

2.Предложение объекта-аналога №2, расположенного на сайте

https://www.avito.ru/mtsensk/zemelnye_uchastki/uchastok_50_sot._snt_dnp_7305810663?context=H4sIAAAAAAAAwEAMDYToyOntzOjEzOiJsb2NhbfBvaW9yaXR5IjtiOjE7czoxOiJ4IjtzOjE2OiJnSng5cEhVUDhFaGs4M2ttJt98EKiXz8AAAA

рыночной стоимостью 400 000 руб., 00 коп

3.Предложение объекта-аналога №3, расположенного на сайте

https://www.avito.ru/livny/zemelnye_uchastki/uchastok_50_sot._snt_dnp_3953057973?context=H4sIAAAAAAAAwEAMDYToyOntzOjEzOiJsb2NhbfBvaW9yaXR5IjtiOjE7czoxOiJ4IjtzOjE2OiJnSng5cEhVUDhFaGs4M2ttJt98EKiXz8AAAA

рыночной стоимостью 300 000 руб., 00 коп.

Таким образом, средняя стоимость земельного участка кадастровый номер: 57:15:0020201:299 площадью 5000 +/- 49 кв. м. составляет:

$2\ 000\ 000 + 1\ 000\ 000 + 950\ 000 = 1\ 330\ 000$ руб., 00 коп

$1\ 330\ 000$ руб., 00 коп./ 3 = 443 333 руб., 33 коп

Номер по порядку	Наименование, назначение и краткая характеристика объекта	Местонахождение Адрес	Площадь (кв.м.)	Оценочная стоимость
				руб.
1	Земельный участок Кадастровый номер: 57:15:0020201:299 В случае реализации совместно нажитого имущества, Финансовый управляющий выплачивает 50% супругу должника в соответствии со ст. 213.26 п.7 ФЗ «О несостоятельности (банкротстве).	Российская Федерация, Орловская область, р-н Свердловский, с.п. Яковлевское	5000 +/- 49	443 333 руб., 33 коп.
			ИТОГО:	443 333 руб., 33 коп

ЛОТ №10

Оценка имущества, принадлежащего должнику произведена финансовым управляющим основываясь на анализе информации о ценовых предложениях аналогичного имущества в открытом доступе в сети Интернет на сайте <https://www.avito.ru>

1. Предложение объекта-аналога №1, расположенного на сайте

https://www.avito.ru/orel/zemelnye_uchastki/uchastok_50_sot._snt_dnp_4228168055?context=H4sIAAAAAAAAwEAMDYToyOntzOjEzOiJsb2NhbfBvaW9yaXR5IjtiOjE7czoxOiJ4IjtzOjE2OiJnSng5cEhVUDhFaGs4M2ttJt98EKiXz8AAAA

рыночной стоимостью 630 000 руб., 00 коп.

2.Предложение объекта-аналога №2, расположенного на сайте

https://www.avito.ru/mtsensk/zemelnye_uchastki/uchastok_50_sot._snt_dnp_7305810663?context=H4sIAAAAAAAAwEAMDYToyOntzOjEzOiJsb2NhbfBvaW9yaXR5IjtiOjE7czoxOiJ4IjtzOjE2OiJnSng5cEhVUDhFaGs4M2ttJt98EKiXz8AAAA

рыночной стоимостью 400 000 руб., 00 коп

3.Предложение объекта-аналога №3, расположенного на сайте

https://www.avito.ru/livny/zemelnye_uchastki/uchastok_50_sot._snt_dnp_3953057973?context=H4sIAAAAAAAAwEAMDYToyOntzOjEzOiJsb2NhbfBvaW9yaXR5IjtiOjE7czoxOiJ4IjtzOjE2OiJnSng5cEhVUDhFaGs4M2ttJt98EKiXz8AAAA

рыночной стоимостью 300 000 руб., 00 коп.

Таким образом, средняя стоимость земельного участка кадастровый номер: 57:15:0020201:312 площадью 5000 +/- 49 кв. м. составляет:

$$2\ 000\ 000 + 1\ 000\ 000 + 950\ 000 = 1\ 330\ 000 \text{ руб., } 00 \text{ коп}$$

$$1\ 330\ 000 \text{ руб., } 00 \text{ коп.} / 3 = 443\ 333 \text{ руб., } 33 \text{ коп}$$

Номер по порядку	Наименование, назначение и краткая характеристика объекта	Местонахождение Адрес	Площадь (кв.м.)	Оценочная стоимость
				руб.
1	Земельный участок Кадастровый номер: 57:15:0020201:312 В случае реализации совместно нажитого имущества, Финансовый управляющий выплачивает 50% супругу должника в соответствии со ст. 213.26 п.7 ФЗ «О несостоятельности (банкротстве).	Российская Федерация, Орловская область, р-н Свердловский, с.п. Яковлевское	5000 +/- 49	443 333 руб., 33 коп.
			ИТОГО:	443 333 руб., 33 коп

ЛОТ №11

Оценка имущества, принадлежащего должнику произведена финансовым управляющим основываясь на анализе информации о ценовых предложениях аналогичного имущества в открытом доступе в сети Интернет на сайте <https://www.avito.ru>

1. Предложение объекта-аналога №1, расположенного на сайте

https://www.avito.ru/orel/zemelnye_uchastki/uchastok_50_sot._snt_dnp_4228168055?context=H4sIAAA AAAA_wE_AMD_YToyOntzOjEzOjJs2NhbFByaW9yaXR5IjtiOjE7czoxOjI4IjtzOjE2OjJnSng5cEhVUDhFaGs4M2ttJt98EKiXz8AAAA

рыночной стоимостью 630 000 руб., 00 коп.

2. Предложение объекта-аналога №2, расположенного на сайте

https://www.avito.ru/mtsensk/zemelnye_uchastki/uchastok_50_sot._snt_dnp_7305810663?context=H4sIAAAAA AAA_wE_AMD_YToyOntzOjEzOjJs2NhbFByaW9yaXR5IjtiOjE7czoxOjI4IjtzOjE2OjJnSng5cEhVUDhFaGs4M2ttJt98EKiXz8AAAA

рыночной стоимостью 400 000 руб., 00 коп

3. Предложение объекта-аналога №3, расположенного на сайте

https://www.avito.ru/livny/zemelnye_uchastki/uchastok_50_sot._snt_dnp_3953057973?context=H4sIAAA AAAA_wE_AMD_YToyOntzOjEzOjJs2NhbFByaW9yaXR5IjtiOjE7czoxOjI4IjtzOjE2OjJnSng5cEhVUDhFaGs4M2ttJt98EKiXz8AAAA

рыночной стоимостью 300 000 руб., 00 коп.

Таким образом, средняя стоимость земельного участка кадастровый номер: 57:15:0020201:313 площадью 5000 +/- 49 кв. м. составляет:

$$2\ 000\ 000 + 1\ 000\ 000 + 950\ 000 = 1\ 330\ 000 \text{ руб., } 00 \text{ коп}$$

$$1\ 330\ 000 \text{ руб., } 00 \text{ коп.} / 3 = 443\ 333 \text{ руб., } 33 \text{ коп}$$

Номер по порядку	Наименование, назначение и краткая характеристика объекта	Местонахождение Адрес	Площадь (кв.м.)	Оценочная стоимость
				руб.
1	Земельный участок Кадастровый номер: 57:15:0020201:313 В случае реализации совместно нажитого имущества, Финансовый управляющий выплачивает 50% супругу должника в соответствии со ст. 213.26 п.7 ФЗ «О несостоятельности (банкротстве).	Российская Федерация, Орловская область, р-н Свердловский, с.п. Яковлевское	5000 +/- 49	443 333 руб., 33 коп.
			ИТОГО:	443 333 руб., 33 коп

ЛОТ №12

Оценка имущества, принадлежащего должнику произведена финансовым управляющим основываясь на анализе информации о ценовых предложениях аналогичного имущества в открытом доступе в сети Интернет на сайте <https://www.avito.ru>

1. Предложение объекта-аналога №1, расположенного на сайте

https://www.avito.ru/orel/zemelnye_uchastki/uchastok_50_sot_snt_dnp_4228168055?context=H4sIAAA AAAA_wE_AMD_YToyOntzOjEzOiJsb2NhbFByaW9yaXR5IjtiOjE7czoxOiJ4IjtzOjE2OiJnSng5cEhVUDhFaGs4M2tltj98EKiXz8AAAA

рыночной стоимостью 630 000 руб., 00 коп.

2. Предложение объекта-аналога №2, расположенного на сайте

https://www.avito.ru/mtsensk/zemelnye_uchastki/uchastok_50_sot_snt_dnp_7305810663?context=H4sIAAAAA AAA_wE_AMD_YToyOntzOjEzOiJsb2NhbFByaW9yaXR5IjtiOjE7czoxOiJ4IjtzOjE2OiJnSng5cEhVUDhFaGs4M2tltj98EKiXz8AAAA

рыночной стоимостью 400 000 руб., 00 коп

3. Предложение объекта-аналога №3, расположенного на сайте

https://www.avito.ru/livny/zemelnye_uchastki/uchastok_50_sot_snt_dnp_3953057973?context=H4sIAAA AAAA_wE_AMD_YToyOntzOjEzOiJsb2NhbFByaW9yaXR5IjtiOjE7czoxOiJ4IjtzOjE2OiJnSng5cEhVUDhFaGs4M2tltj98EKiXz8AAAA

рыночной стоимостью 300 000 руб., 00 коп.

Таким образом, средняя стоимость земельного участка кадастровый номер: 57:15:0020201:302 площадью 5000 +/- 49 кв. м. составляет:

$$2\ 000\ 000 + 1\ 000\ 000 + 950\ 000 = 1\ 330\ 000\ \text{руб.},\ 00\ \text{коп}$$

$$1\ 330\ 000\ \text{руб.},\ 00\ \text{коп.} / 3 = 443\ 333\ \text{руб.},\ 33\ \text{коп}$$

Номер по порядку	Наименование, назначение и краткая характеристика объекта	Местонахождение Адрес	Площадь (кв.м.)	Оценочная стоимость
				руб.
1	Земельный участок Кадастровый номер: 57:15:0020201:302 В случае реализации совместно нажитого имущества, Финансовый управляющий выплачивает 50% супругу должника в соответствии со ст. 213.26 п.7 ФЗ «О несостоятельности (банкротстве).	Российская Федерация, Орловская область, р-н Свердловский, с.п. Яковлевское	5000 +/- 49	443 333 руб., 33 коп.
			ИТОГО:	443 333 руб., 33 коп

ЛОТ №13

Оценка имущества, принадлежащего должнику произведена финансовым управляющим основываясь на анализе информации о ценовых предложениях аналогичного имущества в открытом доступе в сети Интернет на сайте <https://www.avito.ru>

1. Предложение объекта-аналога №1, расположенного на сайте https://www.avito.ru/orel/zemelnye_uchastki/uchastok_50_sot._snt_dnp_4228168055?context=H4sIAAA_AAAAA_wE_AMD_YToyOntzOjEzOjJsb2NhbFByaW9yaXR5IjtiOjE7czoxOiJ4IjtzOjE2OiJnSng5cEhVUDhFaGs4M2ttIjt98EKiXz8AAAA

рыночной стоимостью 630 000 руб., 00 коп.

2. Предложение объекта-аналога №2, расположенного на сайте https://www.avito.ru/mtsensk/zemelnye_uchastki/uchastok_50_sot._snt_dnp_7305810663?context=H4sIAAAAAAAA_wE_AMD_YToyOntzOjEzOjJsb2NhbFByaW9yaXR5IjtiOjE7czoxOiJ4IjtzOjE2OiJnSng5cEhVUDhFaGs4M2ttIjt98EKiXz8AAAA

рыночной стоимостью 400 000 руб., 00 коп

3. Предложение объекта-аналога №3, расположенного на сайте https://www.avito.ru/livny/zemelnye_uchastki/uchastok_50_sot._snt_dnp_3953057973?context=H4sIAAA_AAAAA_wE_AMD_YToyOntzOjEzOjJsb2NhbFByaW9yaXR5IjtiOjE7czoxOiJ4IjtzOjE2OiJnSng5cEhVUDhFaGs4M2ttIjt98EKiXz8AAAA

рыночной стоимостью 300 000 руб., 00 коп.

Таким образом, средняя стоимость земельного участка кадастровый номер: 57:15:0180101:224 площадью 5000 +/- 25 кв. м. составляет:

$$2\ 000\ 000 + 1\ 000\ 000 + 950\ 000 = 1\ 330\ 000\ \text{руб.},\ 00\ \text{коп}$$

$$1\ 330\ 000\ \text{руб.},\ 00\ \text{коп.} / 3 = 443\ 333\ \text{руб.},\ 33\ \text{коп}$$

Номер по порядку	Наименование, назначение и краткая характеристика объекта	Местонахождение Адрес	Площадь (кв.м.)	Оценочная стоимость
				руб.
1	Земельный участок Кадастровый номер: 57:15:0180101:224 В случае реализации совместно нажитого имущества, Финансовый управляющий выплачивает 50% супругу должника в соответствии со ст. 213.26 п.7 ФЗ «О несостоятельности (банкротстве).	Российская Федерация, Орловская область, р-н Свердловский, с.п. Яковлевское, д. Еропкино-Боковое	5000 +/- 25	443 333 руб., 33 коп.
			ИТОГО:	443 333 руб., 33 коп

ЛОТ №14

Оценка имущества, принадлежащего должнику произведена финансовым управляющим основываясь на анализе информации о ценовых предложениях аналогичного имущества в открытом доступе в сети Интернет на сайте <https://www.avito.ru>

1. Предложение объекта-аналога №1, расположенного на сайте https://www.avito.ru/orel/zemelnye_uchastki/uchastok_50_sot._snt_dnp_4228168055?context=H4sIAAA_AAAAA_wE_AMD_YToyOntzOjEzOjJsb2NhbFByaW9yaXR5IjtiOjE7czoxOiJ4IjtzOjE2OiJnSng5cEhVUDhFaGs4M2ttIjt98EKiXz8AAAA

рыночной стоимостью 630 000 руб., 00 коп.

2.Предложение объекта-аналога №2, расположенного на сайте

https://www.avito.ru/mtsensk/zemelnye_uchastki/uchastok_50_sot._snt_dnp_7305810663?context=H4sIAAAAAAAAwEAMDYToyOntzOjEzOiJsb2NhbFByaW9yaXR5IjtiOjE7czoXOiJ4IjtzOjE2OiJnSng5cEhVUDhFaGs4M2ttJt98EKiXz8AAAA

рыночной стоимостью 400 000 руб., 00 коп

3.Предложение объекта-аналога №3, расположенного на сайте

https://www.avito.ru/livny/zemelnye_uchastki/uchastok_50_sot._snt_dnp_3953057973?context=H4sIAAAAAAAAwEAMDYToyOntzOjEzOiJsb2NhbFByaW9yaXR5IjtiOjE7czoXOiJ4IjtzOjE2OiJnSng5cEhVUDhFaGs4M2ttJt98EKiXz8AAAA

рыночной стоимостью 300 000 руб., 00 коп.

Таким образом, средняя стоимость земельного участка кадастровый номер: 57:15:0020201:306 площадью 5000 +/- 49 кв. м. составляет:

$2\ 000\ 000 + 1\ 000\ 000 + 950\ 000 = 1\ 330\ 000$ руб., 00 коп

$1\ 330\ 000$ руб., 00 коп./ 3 = 443 333 руб., 33 коп

Номер по порядку	Наименование, назначение и краткая характеристика объекта	Местонахождение Адрес	Площадь (кв.м.)	Оценочная стоимость
				руб.
1	Земельный участок Кадастровый номер: 57:15:0020201:306 В случае реализации совместно нажитого имущества, Финансовый управляющий выплачивает 50% супругу должника в соответствии со ст. 213.26 п.7 ФЗ «О несостоятельности (банкротстве).	Российская Федерация, Орловская область, Свердловский район, Яковлевское сельское поселение	5000 +/- 49	443 333 руб., 33 коп.
			ИТОГО:	443 333 руб., 33 коп

ЛОТ №15

Оценка имущества, принадлежащего должнику произведена финансовым управляющим основываясь на анализе информации о ценовых предложениях аналогичного имущества в открытом доступе в сети Интернет на сайте <https://www.avito.ru>

1. Предложение объекта-аналога №1, расположенного на сайте

https://www.avito.ru/orel/zemelnye_uchastki/uchastok_50_sot._snt_dnp_4228168055?context=H4sIAAAAAAAAwEAMDYToyOntzOjEzOiJsb2NhbFByaW9yaXR5IjtiOjE7czoXOiJ4IjtzOjE2OiJnSng5cEhVUDhFaGs4M2ttJt98EKiXz8AAAA

рыночной стоимостью 630 000 руб., 00 коп.

2.Предложение объекта-аналога №2, расположенного на сайте

https://www.avito.ru/mtsensk/zemelnye_uchastki/uchastok_50_sot._snt_dnp_7305810663?context=H4sIAAAAAAAAwEAMDYToyOntzOjEzOiJsb2NhbFByaW9yaXR5IjtiOjE7czoXOiJ4IjtzOjE2OiJnSng5cEhVUDhFaGs4M2ttJt98EKiXz8AAAA

рыночной стоимостью 400 000 руб., 00 коп

3.Предложение объекта-аналога №3, расположенного на сайте

https://www.avito.ru/livny/zemelnye_uchastki/uchastok_50_sot._snt_dnp_3953057973?context=H4sIAAAAAAAAwEAMDYToyOntzOjEzOiJsb2NhbFByaW9yaXR5IjtiOjE7czoXOiJ4IjtzOjE2OiJnSng5cEhVUDhFaGs4M2ttJt98EKiXz8AAAA

рыночной стоимостью 300 000 руб., 00 коп.

Таким образом, средняя стоимость земельного участка кадастровый номер: 57:15:0190101:619 площадью 5000 +/- 25 кв. м. составляет:

$$2\ 000\ 000 + 1\ 000\ 000 + 950\ 000 = 1\ 330\ 000 \text{ руб., } 00 \text{ коп}$$

$$1\ 330\ 000 \text{ руб., } 00 \text{ коп.} / 3 = 443\ 333 \text{ руб., } 33 \text{ коп}$$

Номер по порядку	Наименование, назначение и краткая характеристика объекта	Местонахождение Адрес	Площадь (кв.м.)	Оценочная стоимость
				руб.
1	Земельный участок Кадастровый номер: 57:15:0190101:619 В случае реализации совместно нажитого имущества, Финансовый управляющий выплачивает 50% супругу должника в соответствии со ст. 213.26 п.7 ФЗ «О несостоятельности (банкротстве).	Российская Федерация, Орловская область, р-н Свердловский, с.п. Яковлевское, д. Еропкино Большак	5000 +/- 25	443 333 руб., 33 коп.
			ИТОГО:	443 333 руб., 33 коп

ЛОТ №16

Оценка имущества, принадлежащего должнику произведена финансовым управляющим основываясь на анализе информации о ценовых предложениях аналогичного имущества в открытом доступе в сети Интернет на сайте <https://www.avito.ru>

1. Предложение объекта-аналога №1, расположенного на сайте

https://www.avito.ru/orel/zemelnye_uchastki/uchastok_50_sot._snt_dnp_4228168055?context=H4sIAAA AAAA wE_AMD_YToyOntzOjEzOiJsb2NhbFByaW9yaXR5IjtiOjE7czoxOiJ4IjtzOjE2OiJnSng5cEhVUDhFaGs4M2tljt98EKiXz8AAAA

рыночной стоимостью 630 000 руб., 00 коп.

2. Предложение объекта-аналога №2, расположенного на сайте

https://www.avito.ru/mtsensk/zemelnye_uchastki/uchastok_50_sot._snt_dnp_7305810663?context=H4sIAAAAA AAA wE_AMD_YToyOntzOjEzOiJsb2NhbFByaW9yaXR5IjtiOjE7czoxOiJ4IjtzOjE2OiJnSng5cEhVUDhFaGs4M2tljt98EKiXz8AAAA

рыночной стоимостью 400 000 руб., 00 коп

3. Предложение объекта-аналога №3, расположенного на сайте

https://www.avito.ru/livny/zemelnye_uchastki/uchastok_50_sot._snt_dnp_3953057973?context=H4sIAAA AAAA wE_AMD_YToyOntzOjEzOiJsb2NhbFByaW9yaXR5IjtiOjE7czoxOiJ4IjtzOjE2OiJnSng5cEhVUDhFaGs4M2tljt98EKiXz8AAAA

рыночной стоимостью 300 000 руб., 00 коп.

Таким образом, средняя стоимость земельного участка кадастровый номер: 57:15:0020201:314 площадью 5000 +/- 49 кв. м. составляет:

$$2\ 000\ 000 + 1\ 000\ 000 + 950\ 000 = 1\ 330\ 000 \text{ руб., } 00 \text{ коп}$$

$$1\ 330\ 000 \text{ руб., } 00 \text{ коп.} / 3 = 443\ 333 \text{ руб., } 33 \text{ коп.}$$

Номер по порядку	Наименование, назначение и краткая характеристика объекта	Местонахождение Адрес	Площадь (кв.м.)	Оценочная стоимость
				руб.
1	Земельный участок Кадастровый номер: 57:15:0020201:314 В случае реализации совместно нажитого имущества, Финансовый управляющий выплачивает 50% супругу должника в соответствии со ст. 213.26 п.7 ФЗ «О несостоятельности (банкротстве).	Российская Федерация, Орловская область, р-н Свердловский, с.п. Яковлевское	5000 +/- 49	443 333 руб., 33 коп.
			ИТОГО:	443 333 руб., 33 коп

ЛОТ №17

Оценка имущества, принадлежащего должнику произведена финансовым управляющим основываясь на анализе информации о ценовых предложениях аналогичного имущества в открытом доступе в сети Интернет на сайте <https://www.avito.ru>

1. Предложение объекта-аналога №1, расположенного на сайте

https://www.avito.ru/orel/zemelnye_uchastki/uchastok_50_sot._snt_dnp_4228168055?context=H4sIAAA_AAAAA_wE_AMD_YToyOntzOjEzOiJsb2NhbFBvaW9yaXR5IjtiOjE7czoxOiJ4IjtzOjE2OiJnSng5cEhVUDhFaGs4M2ttIjt98EKiXz8AAAA

рыночной стоимостью 630 000 руб., 00 коп.

2. Предложение объекта-аналога №2, расположенного на сайте

https://www.avito.ru/mtsensk/zemelnye_uchastki/uchastok_50_sot._snt_dnp_7305810663?context=H4sIAAAAAAAA_wE_AMD_YToyOntzOjEzOiJsb2NhbFBvaW9yaXR5IjtiOjE7czoxOiJ4IjtzOjE2OiJnSng5cEhVUDhFaGs4M2ttIjt98EKiXz8AAAA

рыночной стоимостью 400 000 руб., 00 коп

3. Предложение объекта-аналога №3, расположенного на сайте

https://www.avito.ru/livny/zemelnye_uchastki/uchastok_50_sot._snt_dnp_3953057973?context=H4sIAAA_AAAAA_wE_AMD_YToyOntzOjEzOiJsb2NhbFBvaW9yaXR5IjtiOjE7czoxOiJ4IjtzOjE2OiJnSng5cEhVUDhFaGs4M2ttIjt98EKiXz8AAAA

рыночной стоимостью 300 000 руб., 00 коп.

Таким образом, средняя стоимость земельного участка кадастровый номер: 57:15:0020201:307 площадью 5000 +/- 49 кв. м. составляет:

$$2\ 000\ 000 + 1\ 000\ 000 + 950\ 000 = 1\ 330\ 000\ \text{руб.},\ 00\ \text{коп}$$

$$1\ 330\ 000\ \text{руб.},\ 00\ \text{коп.} / 3 = 443\ 333\ \text{руб.},\ 33\ \text{коп}$$

Номер по порядку	Наименование, назначение и краткая характеристика объекта	Местонахождение Адрес	Площадь (кв.м.)	Оценочная стоимость
				руб.
1	Земельный участок Кадастровый номер: 57:15:0020201:307 В случае реализации совместно нажитого имущества, Финансовый управляющий выплачивает 50% супругу должника в соответствии со ст. 213.26 п.7 ФЗ «О несостоятельности (банкротстве).	Российская Федерация, Орловская область, Свердловский район, Яковлевское сельское поселение	5000 +/- 49	443 333 руб., 33 коп.
			ИТОГО:	443 333 руб., 33 коп

ЛОТ №18

Оценка имущества, принадлежащего должнику произведена финансовым управляющим основываясь на анализе информации о ценовых предложениях аналогичного имущества в открытом доступе в сети Интернет на сайте <https://www.avito.ru>

1. Предложение объекта-аналога №1, расположенного на сайте
https://www.avito.ru/orel/zemelnye_uchastki/uchastok_50_sot._snt_dnp_4228168055?context=H4sIAAA AAAA_wE_AMD_YToyOntzOjEzOjJsb2NhbFByaW9yaXR5IjtiOjE7czoxOjI4IjtzOjE2OjJnSng5cEhVUDhFaGs4M2ttJt98EKiXz8AAAA

рыночной стоимостью 630 000 руб., 00 коп.

2. Предложение объекта-аналога №2, расположенного на сайте
https://www.avito.ru/mtsensk/zemelnye_uchastki/uchastok_50_sot._snt_dnp_7305810663?context=H4sIAAAAA AAA_wE_AMD_YToyOntzOjEzOjJsb2NhbFByaW9yaXR5IjtiOjE7czoxOjI4IjtzOjE2OjJnSng5cEhVUDhFaGs4M2ttJt98EKiXz8AAAA

рыночной стоимостью 400 000 руб., 00 коп

3. Предложение объекта-аналога №3, расположенного на сайте
https://www.avito.ru/livny/zemelnye_uchastki/uchastok_50_sot._snt_dnp_3953057973?context=H4sIAAA AAAA_wE_AMD_YToyOntzOjEzOjJsb2NhbFByaW9yaXR5IjtiOjE7czoxOjI4IjtzOjE2OjJnSng5cEhVUDhFaGs4M2ttJt98EKiXz8AAAA

рыночной стоимостью 300 000 руб., 00 коп.

Таким образом, средняя стоимость земельного участка кадастровый номер: 57:15:0190101:617 площадью 5000 +/- 25 кв. м. составляет:

$2\ 000\ 000 + 1\ 000\ 000 + 950\ 000 = 1\ 330\ 000$ руб., 00 коп

$1\ 330\ 000$ руб., 00 коп. / 3 = 443 333 руб., 33 коп

Номер по порядку	Наименование, назначение и краткая характеристика объекта	Местонахождение Адрес	Площадь (кв.м.)	Оценочная стоимость
				руб.
1	Земельный участок Кадастровый номер: 57:15:0190101:617 В случае реализации совместно нажитого имущества, Финансовый управляющий выплачивает 50% супругу должника в соответствии со ст. 213.26 п.7 ФЗ «О несостоятельности (банкротстве).	Российская Федерация, Орловская область, р-н Свердловский, с.п. Яковлевское, д. Еропкино-Большак	5000 +/- 25	443 333 руб., 33 коп.
			ИТОГО:	443 333 руб., 33 коп

ЛОТ №19

Оценка имущества, принадлежащего должнику произведена финансовым управляющим основываясь на анализе информации о ценовых предложениях аналогичного имущества в открытом доступе в сети Интернет на сайте <https://www.avito.ru>

1. Предложение объекта-аналога №1, расположенного на сайте
https://www.avito.ru/orel/zemelnye_uchastki/uchastok_50_sot._snt_dnp_4228168055?context=H4sIAAA AAAA_wE_AMD_YToyOntzOjEzOjJsb2NhbFByaW9yaXR5IjtiOjE7czoxOjI4IjtzOjE2OjJnSng5cEhVUDhFaGs4M2ttJt98EKiXz8AAAA

рыночной стоимостью 630 000 руб., 00 коп.

2.Предложение объекта-аналога №2, расположенного на сайте

https://www.avito.ru/mtsensk/zemelnye_uchastki/uchastok_50_sot._snt_dnp_7305810663?context=H4sIAAAAAAAAwEAMDYToyOntzOjEzOiJsb2NhbFByaW9yaXR5IjtiOjE7czoxOiJ4IjtzOjE2OiJnSng5cEhVUDhFaGs4M2ttIjt98EKiXz8AAAA

рыночной стоимостью 400 000 руб., 00 коп

3.Предложение объекта-аналога №3, расположенного на сайте

https://www.avito.ru/livny/zemelnye_uchastki/uchastok_50_sot._snt_dnp_3953057973?context=H4sIAAAAAAAAwEAMDYToyOntzOjEzOiJsb2NhbFByaW9yaXR5IjtiOjE7czoxOiJ4IjtzOjE2OiJnSng5cEhVUDhFaGs4M2ttIjt98EKiXz8AAAA

рыночной стоимостью 300 000 руб., 00 коп.

Таким образом, средняя стоимость земельного участка кадастровый номер: 57:15:0190101:616 площадью 5000 +/- 25 кв. м. составляет:

$2\ 000\ 000 + 1\ 000\ 000 + 950\ 000 = 1\ 330\ 000$ руб., 00 коп

$1\ 330\ 000$ руб., 00 коп./ 3 = 443 333 руб., 33 коп

Номер по порядку	Наименование, назначение и краткая характеристика объекта	Местонахождение Адрес	Площадь (кв.м.)	Оценочная стоимость
				руб.
1	Земельный участок Кадастровый номер: 57:15:0190101:616 В случае реализации совместно нажитого имущества, Финансовый управляющий выплачивает 50% супругу должника в соответствии со ст. 213.26 п.7 ФЗ «О несостоятельности (банкротстве).	Российская Федерация, Орловская область, р-н Свердловский, с.п. Яковлевское, д. Еропкино-Большак	5000 +/- 25	443 333 руб., 33 коп.
			ИТОГО:	443 333 руб., 33 коп

ЛОТ №20

Оценка имущества, принадлежащего должнику произведена финансовым управляющим основываясь на анализе информации о ценовых предложениях аналогичного имущества в открытом доступе в сети Интернет на сайте <https://www.avito.ru>

1. Предложение объекта-аналога №1, расположенного на сайте

https://www.avito.ru/orel/zemelnye_uchastki/uchastok_50_sot._snt_dnp_4228168055?context=H4sIAAAAAAAAwEAMDYToyOntzOjEzOiJsb2NhbFByaW9yaXR5IjtiOjE7czoxOiJ4IjtzOjE2OiJnSng5cEhVUDhFaGs4M2ttIjt98EKiXz8AAAA

рыночной стоимостью 630 000 руб., 00 коп.

2.Предложение объекта-аналога №2, расположенного на сайте

https://www.avito.ru/mtsensk/zemelnye_uchastki/uchastok_50_sot._snt_dnp_7305810663?context=H4sIAAAAAAAAwEAMDYToyOntzOjEzOiJsb2NhbFByaW9yaXR5IjtiOjE7czoxOiJ4IjtzOjE2OiJnSng5cEhVUDhFaGs4M2ttIjt98EKiXz8AAAA

рыночной стоимостью 400 000 руб., 00 коп

3.Предложение объекта-аналога №3, расположенного на сайте

https://www.avito.ru/livny/zemelnye_uchastki/uchastok_50_sot._snt_dnp_3953057973?context=H4sIAAAAAAAAwEAMDYToyOntzOjEzOiJsb2NhbFByaW9yaXR5IjtiOjE7czoxOiJ4IjtzOjE2OiJnSng5cEhVUDhFaGs4M2ttIjt98EKiXz8AAAA

рыночной стоимостью 300 000 руб., 00 коп.

Таким образом, средняя стоимость земельного участка кадастровый номер: 57:15:0020201:304 площадью 5000 +/- 49 кв. м. составляет:

$$2\ 000\ 000 + 1\ 000\ 000 + 950\ 000 = 1\ 330\ 000 \text{ руб., } 00 \text{ коп}$$

$$1\ 330\ 000 \text{ руб., } 00 \text{ коп.} / 3 = 443\ 333 \text{ руб., } 33 \text{ коп}$$

Номер по порядку	Наименование, назначение и краткая характеристика объекта	Местонахождение Адрес	Площадь (кв.м.)	Оценочная стоимость
				руб.
1	Земельный участок Кадастровый номер: 57:15:0020201:304 В случае реализации совместно нажитого имущества, Финансовый управляющий выплачивает 50% супругу должника в соответствии со ст. 213.26 п.7 ФЗ «О несостоятельности (банкротстве).	Российская Федерация, Орловская область, Свердловский район, Яковлевское сельское поселение	5000 +/- 49	443 333 руб., 33 коп.
			ИТОГО:	443 333 руб., 33 коп

ЛОТ № 21

Оценка имущества, принадлежащего должнику произведена финансовым управляющим основываясь на анализе информации о ценовых предложениях аналогичного имущества в открытом доступе в сети Интернет на сайте <https://www.avito.ru>

1. Предложение объекта-аналога №1, расположенного на сайте

https://www.avito.ru/orel/zemelnye_uchastki/uchastok_50_sot._snt_dnp_4228168055?context=H4sIAAA AAAA_wE_AMD_YToyOntzOjEzOjJsbn2NhbFByaW9yaXR5IjtiOjE7czoxOjI4IjtzOjE2OjJnSng5cEhVUDhFaGs4M2ttJt98EKiXz8AAAA

рыночной стоимостью 630 000 руб., 00 коп.

2. Предложение объекта-аналога №2, расположенного на сайте

https://www.avito.ru/mtsensk/zemelnye_uchastki/uchastok_50_sot._snt_dnp_7305810663?context=H4sIAAAAA AAA_wE_AMD_YToyOntzOjEzOjJsbn2NhbFByaW9yaXR5IjtiOjE7czoxOjI4IjtzOjE2OjJnSng5cEhVUDhFaGs4M2ttJt98EKiXz8AAAA

рыночной стоимостью 400 000 руб., 00 коп

3. Предложение объекта-аналога №3, расположенного на сайте

https://www.avito.ru/livny/zemelnye_uchastki/uchastok_50_sot._snt_dnp_3953057973?context=H4sIAAA AAAA_wE_AMD_YToyOntzOjEzOjJsbn2NhbFByaW9yaXR5IjtiOjE7czoxOjI4IjtzOjE2OjJnSng5cEhVUDhFaGs4M2ttJt98EKiXz8AAAA

рыночной стоимостью 300 000 руб., 00 коп.

Таким образом, средняя стоимость земельного участка кадастровый номер: 57:15:0020201:333 площадью 5000 +/- 49 кв. м. составляет:

$$2\ 000\ 000 + 1\ 000\ 000 + 950\ 000 = 1\ 330\ 000 \text{ руб., } 00 \text{ коп}$$

$$1\ 330\ 000 \text{ руб., } 00 \text{ коп.} / 3 = 443\ 333 \text{ руб., } 33 \text{ коп}$$

Номер по порядку	Наименование, назначение и краткая характеристика объекта	Местонахождение Адрес	Площадь (кв.м.)	Оценочная стоимость
				руб.
1	Земельный участок Кадастровый номер: 57:15:0020201:333 В случае реализации совместно нажитого имущества, Финансовый управляющий выплачивает 50% супругу должника в соответствии со ст. 213.26 п.7 ФЗ «О несостоятельности (банкротстве).	Российская Федерация, Орловская область, р-н Свердловский, с.п. Яковлевское	5000 +/- 49	443 333 руб., 33 коп.
			ИТОГО:	443 333 руб., 33 коп

ЛОТ №22

Оценка имущества, принадлежащего должнику произведена финансовым управляющим основываясь на анализе информации о ценовых предложениях аналогичного имущества в открытом доступе в сети Интернет на сайте <https://www.avito.ru>

1. Предложение объекта-аналога №1, расположенного на сайте https://www.avito.ru/orel/zemelnye_uchastki/uchastok_50_sot_snt_dnp_4228168055?context=H4sIAAA AAAA_wE_AMD_YToyOntzOjEzOjJsb2NhbFByaW9yaXR5IjtiOjE7czoxOjI4IjtzOjE2OjJnSng5cEhVUDhFaGs4M2tJt98EKiXz8AAAA

рыночной стоимостью 630 000 руб., 00 коп.

2. Предложение объекта-аналога №2, расположенного на сайте https://www.avito.ru/mtsensk/zemelnye_uchastki/uchastok_50_sot_snt_dnp_7305810663?context=H4sIAAAAA AAA_wE_AMD_YToyOntzOjEzOjJsb2NhbFByaW9yaXR5IjtiOjE7czoxOjI4IjtzOjE2OjJnSng5cEhVUDhFaGs4M2tJt98EKiXz8AAAA

рыночной стоимостью 400 000 руб., 00 коп

3. Предложение объекта-аналога №3, расположенного на сайте https://www.avito.ru/livny/zemelnye_uchastki/uchastok_50_sot_snt_dnp_3953057973?context=H4sIAAA AAAA_wE_AMD_YToyOntzOjEzOjJsb2NhbFByaW9yaXR5IjtiOjE7czoxOjI4IjtzOjE2OjJnSng5cEhVUDhFaGs4M2tJt98EKiXz8AAAA

рыночной стоимостью 300 000 руб., 00 коп.

Таким образом, средняя стоимость земельного участка кадастровый номер: 57:15:0020201:308 площадью 5000 +/- 49 кв. м. составляет:

$$2\ 000\ 000 + 1\ 000\ 000 + 950\ 000 = 1\ 330\ 000\ \text{руб.},\ 00\ \text{коп}$$

$$1\ 330\ 000\ \text{руб.},\ 00\ \text{коп.} / 3 = 443\ 333\ \text{руб.},\ 33\ \text{коп}$$

Номер по порядку	Наименование, назначение и краткая характеристика объекта	Местонахождение Адрес	Площадь (кв.м.)	Оценочная стоимость
				руб.
1	Земельный участок Кадастровый номер: 57:15:0020201:308 В случае реализации совместно нажитого имущества, Финансовый управляющий выплачивает 50% супругу должника в соответствии со ст. 213.26 п.7 ФЗ «О несостоятельности (банкротстве).	Российская Федерация, Орловская область, р-н Свердловский, с.п. Яковлевское	5000 +/- 49	443 333 руб., 33 коп.
			ИТОГО:	443 333 руб., 33 коп

ЛОТ №23

Оценка имущества, принадлежащего должнику произведена финансовым управляющим основываясь на анализе информации о ценовых предложениях аналогичного имущества в открытом доступе в сети Интернет на сайте <https://www.avito.ru>

1. Предложение объекта-аналога №1, расположенного на сайте https://www.avito.ru/orel/zemelnye_uchastki/uchastok_50_sot_snt_dnp_4228168055?context=H4sIAAA AAAA_wE_AMD_YToyOntzOjEzOjJsb2NhbFByaW9yaXR5IjtiOjE7czoxOiJ4IjtzOjE2OiJnSng5cEhVUDhFaGs4M2ttIjt98EKiXz8AAAA

рыночной стоимостью 630 000 руб., 00 коп.

2. Предложение объекта-аналога №2, расположенного на сайте https://www.avito.ru/mtsensk/zemelnye_uchastki/uchastok_50_sot_snt_dnp_7305810663?context=H4sIAAAAA AAA_wE_AMD_YToyOntzOjEzOjJsb2NhbFByaW9yaXR5IjtiOjE7czoxOiJ4IjtzOjE2OiJnSng5cEhVUDhFaGs4M2ttIjt98EKiXz8AAAA

рыночной стоимостью 400 000 руб., 00 коп

3. Предложение объекта-аналога №3, расположенного на сайте https://www.avito.ru/livny/zemelnye_uchastki/uchastok_50_sot_snt_dnp_3953057973?context=H4sIAAA AAAA_wE_AMD_YToyOntzOjEzOjJsb2NhbFByaW9yaXR5IjtiOjE7czoxOiJ4IjtzOjE2OiJnSng5cEhVUDhFaGs4M2ttIjt98EKiXz8AAAA

рыночной стоимостью 300 000 руб., 00 коп.

Таким образом, средняя стоимость земельного участка кадастровый номер: 57:15:0020201:305 площадью 5000 +/- 49 кв. м. составляет:

$$2\ 000\ 000 + 1\ 000\ 000 + 950\ 000 = 1\ 330\ 000\ \text{руб.},\ 00\ \text{коп}$$

$$1\ 330\ 000\ \text{руб.},\ 00\ \text{коп.} / 3 = 443\ 333\ \text{руб.},\ 33\ \text{коп}$$

Номер по порядку	Наименование, назначение и краткая характеристика объекта	Местонахождение Адрес	Площадь (кв.м.)	Оценочная стоимость
				руб.
1	Земельный участок Кадастровый номер: 57:15:0020201:305 В случае реализации совместно нажитого имущества, Финансовый управляющий выплачивает 50% супругу должника в соответствии со ст. 213.26 п.7 ФЗ «О несостоятельности (банкротстве).	Российская Федерация, Орловская область, Свердловский район, Яковлевское сельское поселение	5000 +/- 49	443 333 руб., 33 коп.
			ИТОГО:	443 333 руб., 33 коп

ЛОТ №24

Оценка имущества, принадлежащего должнику произведена финансовым управляющим основываясь на анализе информации о ценовых предложениях аналогичного имущества в открытом доступе в сети Интернет на сайте <https://www.avito.ru>

1. Предложение объекта-аналога №1, расположенного на сайте https://www.avito.ru/orel/zemelnye_uchastki/uchastok_50_sot_snt_dnp_4228168055?context=H4sIAAA AAAA_wE_AMD_YToyOntzOjEzOjJsb2NhbFByaW9yaXR5IjtiOjE7czoxOiJ4IjtzOjE2OiJnSng5cEhVUDhFaGs4M2ttIjt98EKiXz8AAAA

рыночной стоимостью 630 000 руб., 00 коп.

2.Предложение объекта-аналога №2, расположенного на сайте

https://www.avito.ru/mtsensk/zemelnye_uchastki/uchastok_50_sot_snt_dnp_7305810663?context=H4sIAAAAAAAAwE_AMD_YToyOntzOjEzOjJs2NhbFByaW9yaXR5IjtiOjE7czoxOjI4IjtzOjE2OjJnSng5cEhVUDhFaGs4M2ttIjt98EKiXz8AAAA

рыночной стоимостью 400 000 руб., 00 коп

3.Предложение объекта-аналога №3, расположенного на сайте

https://www.avito.ru/livny/zemelnye_uchastki/uchastok_50_sot_snt_dnp_3953057973?context=H4sIAAAAAAAAwE_AMD_YToyOntzOjEzOjJs2NhbFByaW9yaXR5IjtiOjE7czoxOjI4IjtzOjE2OjJnSng5cEhVUDhFaGs4M2ttIjt98EKiXz8AAAA

рыночной стоимостью 300 000 руб., 00 коп.

Таким образом, средняя стоимость земельного участка кадастровый номер: 57:15:0000000:1454 площадью 5000 +/- 25 кв. м. составляет:

$2\ 000\ 000 + 1\ 000\ 000 + 950\ 000 = 1\ 330\ 000$ руб., 00 коп

$1\ 330\ 000$ руб., 00 коп./ 3 = 443 333 руб., 33 коп

Номер по порядку	Наименование, назначение и краткая характеристика объекта	Местонахождение Адрес	Площадь (кв.м.)	Оценочная стоимость
				руб.
1	Земельный участок Кадастровый номер: 57:15:0000000:1454 В случае реализации совместно нажитого имущества, Финансовый управляющий выплачивает 50% супругу должника в соответствии со ст. 213.26 п.7 ФЗ «О несостоятельности (банкротстве).	Российская Федерация, Орловская область, р-н Свердловский, с.п. Яковлевское, д. Еропкино-Боковое	5000 +/- 25	443 333 руб., 33 коп.
			ИТОГО:	443 333 руб., 33 коп

ЛОТ №25

Оценка имущества, принадлежащего должнику произведена финансовым управляющим основываясь на анализе информации о ценовых предложениях аналогичного имущества в открытом доступе в сети Интернет на сайте <https://www.avito.ru>

1. Предложение объекта-аналога №1, расположенного на сайте

https://www.avito.ru/orel/zemelnye_uchastki/uchastok_50_sot_snt_dnp_4228168055?context=H4sIAAAAAAAAwE_AMD_YToyOntzOjEzOjJs2NhbFByaW9yaXR5IjtiOjE7czoxOjI4IjtzOjE2OjJnSng5cEhVUDhFaGs4M2ttIjt98EKiXz8AAAA

рыночной стоимостью 630 000 руб., 00 коп.

2.Предложение объекта-аналога №2, расположенного на сайте

https://www.avito.ru/mtsensk/zemelnye_uchastki/uchastok_50_sot_snt_dnp_7305810663?context=H4sIAAAAAAAAwE_AMD_YToyOntzOjEzOjJs2NhbFByaW9yaXR5IjtiOjE7czoxOjI4IjtzOjE2OjJnSng5cEhVUDhFaGs4M2ttIjt98EKiXz8AAAA

рыночной стоимостью 400 000 руб., 00 коп

3.Предложение объекта-аналога №3, расположенного на сайте

https://www.avito.ru/livny/zemelnye_uchastki/uchastok_50_sot_snt_dnp_3953057973?context=H4sIAAAAAAAAwE_AMD_YToyOntzOjEzOjJs2NhbFByaW9yaXR5IjtiOjE7czoxOjI4IjtzOjE2OjJnSng5cEhVUDhFaGs4M2ttIjt98EKiXz8AAAA

рыночной стоимостью 300 000 руб., 00 коп.

Таким образом, средняя стоимость земельного участка кадастровый номер: 57:15:0020201:334 площадью 5000 +/- 49 кв. м. составляет:

$$2\ 000\ 000 + 1\ 000\ 000 + 950\ 000 = 1\ 330\ 000 \text{ руб., } 00 \text{ коп}$$

$$1\ 330\ 000 \text{ руб., } 00 \text{ коп.} / 3 = 443\ 333 \text{ руб., } 33 \text{ коп}$$

Номер по порядку	Наименование, назначение и краткая характеристика объекта	Местонахождение Адрес	Площадь (кв.м.)	Оценочная стоимость
				руб.
1	Земельный участок Кадастровый номер: 57:15:0020201:334 В случае реализации совместно нажитого имущества, Финансовый управляющий выплачивает 50% супругу должника в соответствии со ст. 213.26 п.7 ФЗ «О несостоятельности (банкротстве).	Российская Федерация, Орловская область, р-н Свердловский, с.п. Яковлевское	5000 +/- 49	443 333 руб., 33 коп.
			ИТОГО:	443 333 руб., 33 коп

ЛОТ №26

Оценка имущества, принадлежащего должнику произведена финансовым управляющим основываясь на анализе информации о ценовых предложениях аналогичного имущества в открытом доступе в сети Интернет на сайте <https://www.avito.ru>

1. Предложение объекта-аналога №1, расположенного на сайте

https://www.avito.ru/orel/zemelnye_uchastki/uchastok_50_sot._snt_dnp_4228168055?context=H4sIAAA_AAAAA_wE_AMD_YToyOntzOjEzOiJsb2NhbFByaW9yaXR5IjtiOjE7czoxOiJ4IjtzOjE2OiJnSng5cEhVUDhFaGs4M2ttIjt98EKiXz8AAAA

рыночной стоимостью 630 000 руб., 00 коп.

2. Предложение объекта-аналога №2, расположенного на сайте

https://www.avito.ru/mtsensk/zemelnye_uchastki/uchastok_50_sot._snt_dnp_7305810663?context=H4sIAAAAAAAA_wE_AMD_YToyOntzOjEzOiJsb2NhbFByaW9yaXR5IjtiOjE7czoxOiJ4IjtzOjE2OiJnSng5cEhVUDhFaGs4M2ttIjt98EKiXz8AAAA

рыночной стоимостью 400 000 руб., 00 коп

3. Предложение объекта-аналога №3, расположенного на сайте

https://www.avito.ru/livny/zemelnye_uchastki/uchastok_50_sot._snt_dnp_3953057973?context=H4sIAAA_AAAAA_wE_AMD_YToyOntzOjEzOiJsb2NhbFByaW9yaXR5IjtiOjE7czoxOiJ4IjtzOjE2OiJnSng5cEhVUDhFaGs4M2ttIjt98EKiXz8AAAA

рыночной стоимостью 300 000 руб., 00 коп.

Таким образом, средняя стоимость земельного участка кадастровый номер: 57:15:0180101:227 площадью 5000 +/- 25 кв. м. составляет:

$$2\ 000\ 000 + 1\ 000\ 000 + 950\ 000 = 1\ 330\ 000 \text{ руб., } 00 \text{ коп}$$

$$1\ 330\ 000 \text{ руб., } 00 \text{ коп.} / 3 = 443\ 333 \text{ руб., } 33 \text{ коп}$$

Номер по порядку	Наименование, назначение и краткая характеристика объекта	Местонахождение Адрес	Площадь (кв.м.)	Оценочная стоимость
				руб.
1	Земельный участок Кадастровый номер: 57:15:0180101:227 В случае реализации совместно нажитого имущества, Финансовый управляющий выплачивает 50% супругу должника в соответствии со ст. 213.26 п.7 ФЗ «О несостоятельности (банкротстве).	Российская Федерация, Орловская область, р-н Свердловский, с.п. Яковлевское, д. Еропкино-Боковое	5000 +/- 25	443 333 руб., 33 коп.
			ИТОГО:	443 333 руб., 33 коп

Финансовый управляющий
Петрова Павла Владимировича




О.О. Малиева

Аналоги имущества должника


Взяты с сайта: <https://www.avito.ru/>

Предложение объекта-аналога № 1, расположенного на сайте:

https://www.avito.ru/hotynets/zemelnye_uchastki/uchastok_18_ga_snt_dnp_4120063585?context=H4sIAA_AAAAAA_wE_AMD_YToyOntzOjEzOiJsb2NhbFByaW9yaXR5IjtiOjE7czoxOiJ4IjtzOjE2OiJlOHIPb0NaSEJHYW91UGN1Ijt9a7y9oD8AAAA

Участок 18 га (СНТ, ДНП)

Добавить в избранное | Сравнить | Добавить заметку



2 000 000 Р
1111 Р за сотку
В ипотеку от 20 984 Р/мес.
[Посмотреть скидки](#)

Показать телефон
в xxx-xxx-xx-xx

Написать сообщение
Отвечает в течение дня

Рассчитать ипотеку

Спросите у продавца

Здравствуйте!

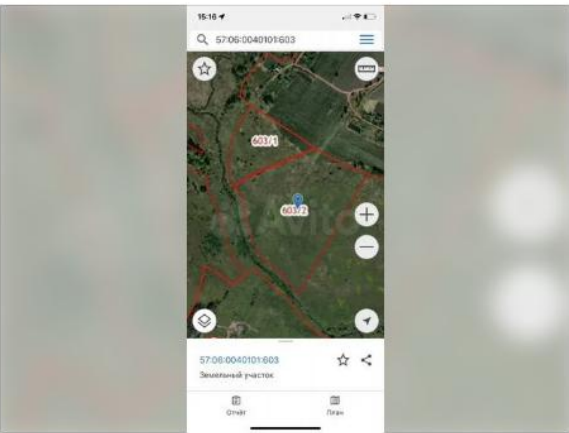
Ещё продаёте? | Торг уместен?

Предложение объекта-аналога № 2, расположенного на сайте:

https://www.avito.ru/naryshkino/zemelnye_uchastki/uchastok_178_ga_snt_dnp_3002853671?context=H4sIAAAAAAAAAA_wE_AMD_YToyOntzOjEzOiJsb2NhbFByaW9yaXR5IjtiOjE7czoxOiJ4IjtzOjE2OiJlOHIPb0NaSEJHYW91UGN1Ijt9a7y9oD8AAAA

Участок 17,8 га (СНТ, ДНП)

Добавить в избранное | Сравнить | Добавить заметку



1 000 000 Р
562 Р за сотку
В ипотеку от 16 787 Р/мес.
[Посмотреть скидки](#)

Показать телефон
в xxx-xxx-xx-xx

Написать сообщение
Отвечает за несколько часов

Рассчитать ипотеку

Спросите у продавца

Здравствуйте!

Ещё продаёте? | Торг уместен?

Предложение объекта-аналога № 3, расположенного на сайте:

https://www.avito.ru/suhinichi/zemelnye_uchastki/uchastok_168_ga_snt_dnp_4414895106?context=H4sIAAAAAAAAAwEAMDYToyOntzOjEzOiJsbnhFBYaW9yaXR5IjtiOjE7czoxOiJ4IjtzOjE2OiJlOHIPbONaSEJHYW91UGN1Ijt9a7y9oD8AAAA

главная / ... / земельные участки / купить / Сельскохозяйственные (СНТ, ДНП)

Участок 16,8 га (СНТ, ДНП)

Добавить в избранное Сравнить Добавить заметку

950 000 Р
565 Р за сотку
Ипотеку от 16 577 Р/мес.
[Посмотреть скидки](#)

Показать телефон
в XXX XXX-XX-XX


Написать сообщение
Отвечает за несколько часов

Рассчитать ипотеку

Спросите у продавца

Здравствуйте!

Ещё продаёте? Торгу уместен?



Таким образом, средняя стоимость $\frac{1}{2}$ доли земельного участка кадастровый (условный) номер 57:15:0010201:120 площадью 186000 +/- 3774 кв. м. составляет:

$$2\ 000\ 000 + 1\ 000\ 000 + 950\ 000 = 3\ 950\ 000 \text{ руб., } 00 \text{ коп}$$

$$3\ 950\ 000 \text{ руб., } 00 \text{ коп.} / 3 = 1\ 316\ 666 \text{ руб., } 67 \text{ коп}$$

$$1\ 316\ 666 \text{ руб., } 67 \text{ коп.} / 2 = 658\ 333 \text{ руб. } 33 \text{ коп.}$$

Финансовый управляющий
Петрова Павла Владимировича



Малиева О.О.

**Решение
об оценке имущества должника
гражданина Петрова Павла Владимировича принадлежащего на праве долевой собственности**

Решением Арбитражного суда Орловской области от 14.12.2023 по делу № А48-2590/2023 Петров Павел Владимирович (дата/место рождения: 21.12.1973, Алма-Атинский Отк. С/3 Талгарский р-н Алма-Атинская обл., СНИЛС 073893881 21, ИНН 572201277519, адрес регистрации: Орловская обл., д. Еропкино-Большак, ул. Центральная, д. 29) признан несостоятельным (банкротом) и введена процедура реализации имущества гражданина. Финансовым управляющим утверждена Малиева Олеся Олеговна (ИНН 583413921211, СНИЛС 165313944 65, почт. адрес: 440000, г. Пенза, ул. Суворова, д.81, эт.6, оф.12) - член СРО ААУ "Синергия" (ОГРН 1112300002330, ИНН 2308980067, адрес: 350063, Краснодарский край, г. Краснодар, ул. Комсомольская, д. 45, оф. 11).

В соответствии со статьей 213.25 Федерального закона РФ от 26.10.2002 127-ФЗ «О несостоятельности (банкротстве)» установлено, что все имущество гражданина, имеющееся на дату принятия решения арбитражного суда о признании гражданина банкротом и введении реализации имущества гражданина и выявленное или приобретенное после даты принятия указанного решения, составляет конкурсную массу, за исключением имущества, на которое не может быть обращено взыскание в соответствии с гражданским процессуальным законодательством.

Пунктом 2 статьи 213.26 Федерального закона РФ от 26.10.2002 М 127-ФЗ «О несостоятельности (банкротстве)» установлено, что оценка имущества гражданина, которое включено в конкурсную массу в соответствии с Федеральным законом, проводится финансовым управляющим самостоятельно, о чем финансовым управляющим принимается решение в письменной форме. Проведенная оценка может быть оспорена гражданином, кредиторами, уполномоченным органом в деле о банкротстве гражданина.

На основании выше изложенного финансовый управляющий Петрова П.В. Малиева Олеся Олеговна сообщает, что произвел самостоятельно оценку нижеследующего имущества, принадлежащего должнику Петрову П.В., составляющего конкурсную массу следующим образом:

Оценка имущества, принадлежащего должнику произведена финансовым управляющим основываясь на анализе информации о ценовых предложениях аналогичного имущества в открытом доступе в сети Интернет на сайте <https://www.avito.ru>

1. Предложение объекта-аналога №1, расположенного на сайте

https://www.avito.ru/hotynets/zemelnye_uchastki/uchastok_18_ga_snt_dnp_4120063585?context=H4sIAAA_AAAAAA_wE_AMD_YToyOntzOjEzOiJsb2NhbFByaW9yaXR5IjtiOjE7czoxOiJ4IjtzOjE2OiJlOHIPb0NaSEJH_YW91UGN1Ijt9a7y9oD8AAAA

рыночной стоимостью 2 000 000 руб., 00 коп.

2. Предложение объекта-аналога №2, расположенного на сайте

https://www.avito.ru/naryshkino/zemelnye_uchastki/uchastok_178_ga_snt_dnp_3002853671?context=H4sIAAA_AAAAAA_wE_AMD_YToyOntzOjEzOiJsb2NhbFByaW9yaXR5IjtiOjE7czoxOiJ4IjtzOjE2OiJlOHIPb0NaSEJHY_W91UGN1Ijt9a7y9oD8AAAA

рыночной стоимостью 1 000 000 руб., 00 коп

3. Предложение объекта-аналога №3, расположенного на сайте

https://www.avito.ru/suhinichi/zemelnye_uchastki/uchastok_168_ga_snt_dnp_4414895106?context=H4sIA_AAAAAA_wE_AMD_YToyOntzOjEzOiJsb2NhbFByaW9yaXR5IjtiOjE7czoxOiJ4IjtzOjE2OiJlOHIPb0NaSEJHYW91UGN1Ijt9a7y9oD8AAAA

рыночной стоимостью 950 000 руб., 00 коп.

Таким образом, средняя стоимость $\frac{1}{2}$ доли земельного участка кадастровый (условный) номер 57:15:0010201:120 площадью 186000 +/- 3774 кв. м. составляет:

$2\ 000\ 000 + 1\ 000\ 000 + 950\ 000 = 3\ 950\ 000$ руб., 00 коп

$3\ 950\ 000$ руб., 00 коп. / 3 = 1 316 666 руб., 67 коп

$1\ 316\ 666$ руб., 67 коп. / 2 = 658 333 руб. 33 коп.

Номер по порядку	Наименование, назначение и краткая характеристика объекта	Местонахождение Адрес	Площадь (кв.м.)	Оценочная стоимость
				руб.
1	Земельный участок кадастровый (условный) номер 57:15:0010201:120 доля в праве 1/2 В случае реализации совместно нажитого имущества, Финансовый управляющий выплачивает 50% супругу должника в соответствии со ст. 213.26 п.7 ФЗ «О несостоятельности (банкротстве).	Орловская область, р-н Свердловский, территория бывшего МХП "Еропкинское"	186000 +/- 3774	658 333 руб. 33 коп.
			ИТОГО:	658 333 руб. 33 коп.

Финансовый управляющий
Петрова Павла Владимировича



Опись имущества гражданина

проведена «22» декабря 2025 г.

Информация о гражданине	
Ф.И.О. гражданина	Петров Павел Владимирович
Дата рождения	21.12.1973
Место рождения	Алма-Атинский Отк. С/З Талгарский р-н Алма-Атинская обл.
СНИЛС	073-893-881 21
ИНН	572201277519
Адрес регистрации по месту жительства	Орловская обл., д. Еропкино-Большак, ул. Центральная, д. 29

Информация о финансовом управляющем, проводившем опись	
Ф.И.О. арбитражного управляющего	Малиева Олеся Олеговна
Адрес для направления корреспонденции арбитражному управляющему	обл Пензенская, г Пенза, Суворова, 81, 6.12
ИНН	583411333817
СНИЛС	140-192-516 22
наименование СРО членом которой является арбитражный управляющий	Саморегулируемая организация ассоциация арбитражных управляющих "Синергия"
местонахождение СРО	350063, Краснодарский край, г. Краснодар, ул. Комсомольская, д. 45, оф. 11

Опись проведена в рамках дела о банкротстве № А48-2590/2023 в соответствии с нормами Федерального закона «О несостоятельности (банкротстве)» от 26.10.2002 № 127-ФЗ на основании предоставленного допуска в помещение должника по адресу: Орловская обл., д. Еропкино-Большак, ул. Центральная, д. 29

В ходе анализа информации, предоставленной должником, ответов на запросы регистрирующих органов и осмотра помещения, в котором проживает должник, было выявлено следующее имущество должника:

Движимое имущество				
Вид, марка, модель, год изготовления и иные характеристики транспортного средства	Идентификационный номер	Вид собственности	Место нахождения	Сведения о залоге и залогодержателе
Марка и(или) модель: ГАЗ 2705 Год выпуска: 2001 В случае реализации совместно нажитого имущества, Финансовый управляющий выплачивает 50% супругу должника в соответствии со ст. 213.26 п.7 ФЗ «О несостоятельности (банкротстве).	XTH27050010237315	Совместная собственность	Орловская обл., д. Еропкино-Большак, ул. Центральная, д. 29	—
Марка и(или) модель: ОПЕЛЬ МЕРИВА Год выпуска: 2006 В случае реализации совместно нажитого имущества, Финансовый управляющий выплачивает 50% супругу должника в соответствии со ст. 213.26 п.7 ФЗ «О несостоятельности (банкротстве).	W0L0XCE7574050819	Совместная собственность	Орловская обл., д. Еропкино-Большак, ул. Центральная, д. 29	—
Недвижимое имущество				
Вид и наименование имущества	Вид собственности	Место нахождение (адрес)	Площадь (кв. м)	Сведения о залоге и залогодержателе
Жилое здание кадастровый (условный) номер 57:15:0190101:458 На имущество не может быть обращено взыскание в соответствии со ст. 446 ГПК РФ N 138-ФЗ от 14.11.2002г	Общая долевая собственность 1/2	Российская Федерация, Орловская область, р-н Свердловский, с/п Яковлевское, д Еропкино- Большак	56.2 кв. м	—
Земельный участок кадастровый (условный) номер 57:15:0190101:154 На имущество не может быть обращено взыскание в соответствии со ст. 446 ГПК РФ N 138-ФЗ от 14.11.2002г	Общая долевая собственность 1/2	Российская Федерация, Орловская область, р-н Свердловский, с/п Яковлевское, д Еропкино- Большак	4957 +/- 0 кв. м	—

Земельный участок кадастровый (условный) номер 57:15:0010201:120 В случае реализации совместно нажитого имущества, Финансовый управляющий выплачивает 50% супругу должника в соответствии со ст. 213.26 п.7 ФЗ «О несостоятельности (банкротстве).	Общая долевая собственность, доля в праве 1/2	Орловская область, р-н Свердловский, территория бывшего МХП "Еропкинское"	186000 +/- 3774	—
Земельный участок Кадастровый номер: 57:15:0180101:219 В случае реализации совместно нажитого имущества, Финансовый управляющий выплачивает 50% супругу должника в соответствии со ст. 213.26 п.7 ФЗ «О несостоятельности (банкротстве)	Совместная собственность	Российская Федерация, Орловская область, р-н Свердловский, с.п. Яковлевское, д. Еропкино- Боковое	5000 +/- 25	—
Земельный участок Кадастровый номер: 57:15:0190101:618 В случае реализации совместно нажитого имущества, Финансовый управляющий выплачивает 50% супругу должника в соответствии со ст. 213.26 п.7 ФЗ «О несостоятельности (банкротстве).	Совместная собственность	Российская Федерация, Орловская область, р-н Свердловский, с.п. Яковлевское, д. Еропкино-Большак	5000 +/- 25	—
Земельный участок Кадастровый номер: 57:15:0020201:301 В случае реализации совместно нажитого имущества, Финансовый управляющий выплачивает 50% супругу должника в соответствии со ст. 213.26 п.7 ФЗ «О несостоятельности (банкротстве).	Совместная собственность	Российская Федерация, Орловская область, р-н Свердловский, с.п. Яковлевское	5000 +/- 49	—
Земельный участок Кадастровый номер: 57:15:0020201:298 В случае реализации совместно нажитого имущества, Финансовый управляющий выплачивает 50% супругу должника в соответствии со ст. 213.26 п.7 ФЗ «О несостоятельности (банкротстве).	Совместная собственность	Российская Федерация, Орловская область, р-н Свердловский, с.п. Яковлевское	5000 +/- 49	—
Земельный участок Кадастровый номер: 57:15:0020201:300 В случае реализации совместно нажитого имущества, Финансовый управляющий выплачивает 50% супругу должника в соответствии со ст. 213.26 п.7 ФЗ «О несостоятельности (банкротстве).	Совместная собственность	Российская Федерация, Орловская область, р-н Свердловский, с.п. Яковлевское	5000 +/- 49	—
Земельный участок Кадастровый номер: 57:15:0020201:310 В случае реализации совместно нажитого имущества, Финансовый управляющий выплачивает 50% супругу должника в соответствии со ст. 213.26 п.7 ФЗ «О несостоятельности (банкротстве).	Совместная собственность	Российская Федерация, Орловская область, р-н Свердловский, с.п. Яковлевское	5000 +/- 49	—
Земельный участок Кадастровый номер: 57:15:0020201:309 В случае реализации совместно нажитого имущества, Финансовый управляющий выплачивает 50% супругу должника в соответствии со ст. 213.26 п.7 ФЗ «О несостоятельности (банкротстве).	Совместная собственность	Российская Федерация, Орловская область, р-н Свердловский, с.п. Яковлевское	5000 +/- 49	—

В случае реализации совместно нажитого имущества, Финансовый управляющий выплачивает 50% супругу должника в соответствии со ст. 213.26 п.7 ФЗ «О несостоятельности (банкротстве).		д. Еропкино-Большак		
Земельный участок Кадастровый номер: 57:15:0020201:314 В случае реализации совместно нажитого имущества, Финансовый управляющий выплачивает 50% супругу должника в соответствии со ст. 213.26 п.7 ФЗ «О несостоятельности (банкротстве).	Совместная собственность	Российская Федерация, Орловская область, р-н Свердловский, с.п. Яковлевское	5000 +/- 49	—
Земельный участок Кадастровый номер: 57:15:0020201:307 В случае реализации совместно нажитого имущества, Финансовый управляющий выплачивает 50% супругу должника в соответствии со ст. 213.26 п.7 ФЗ «О несостоятельности (банкротстве).	Совместная собственность	Российская Федерация, Орловская область, р-н Свердловский, с.п. Яковлевское	5000 +/- 49	—
Земельный участок Кадастровый номер: 57:15:0190101:617 В случае реализации совместно нажитого имущества, Финансовый управляющий выплачивает 50% супругу должника в соответствии со ст. 213.26 п.7 ФЗ «О несостоятельности (банкротстве).	Совместная собственность	Российская Федерация, Орловская область, р-н Свердловский, с.п. Яковлевское, д. Еропкино Большак	5000 +/- 25	—
Земельный участок Кадастровый номер: 57:15:0190101:616 В случае реализации совместно нажитого имущества, Финансовый управляющий выплачивает 50% супругу должника в соответствии со ст. 213.26 п.7 ФЗ «О несостоятельности (банкротстве).	Совместная собственность	Российская Федерация, Орловская область, р-н Свердловский, с.п. Яковлевское, д. Еропкино Большак	5000 +/- 25	—
Земельный участок Кадастровый номер: 57:15:0020201:304 В случае реализации совместно нажитого имущества, Финансовый управляющий выплачивает 50% супругу должника в соответствии со ст. 213.26 п.7 ФЗ «О несостоятельности (банкротстве).	Совместная собственность	Российская Федерация, Орловская область, р-н Свердловский, с.п. Яковлевское	5000 +/- 49	—
Земельный участок Кадастровый номер: 57:15:0020201:333 В случае реализации совместно нажитого имущества, Финансовый управляющий выплачивает 50% супругу должника в соответствии со ст. 213.26 п.7 ФЗ «О несостоятельности (банкротстве).	Совместная собственность	Российская Федерация, Орловская область, р-н Свердловский, с.п. Яковлевское	5000 +/- 49	—
Земельный участок Кадастровый номер: 57:15:0020201:308 В случае реализации совместно нажитого имущества, Финансовый управляющий выплачивает 50% супругу должника в соответствии со ст. 213.26 п.7 ФЗ «О несостоятельности (банкротстве).	Совместная собственность	Российская Федерация, Орловская область, р-н Свердловский, с.п. Яковлевское	5000 +/- 49	—
Земельный участок Кадастровый номер: 57:15:0020201:305 В случае реализации совместно нажитого имущества, Финансовый управляющий выплачивает	Совместная собственность	Российская Федерация, Орловская область, р-н Свердловский, с.п. Яковлевское	5000 +/- 49	—

50% супругу должника в соответствии со ст. 213.26 п.7 ФЗ «О несостоятельности (банкротстве).				
Земельный участок Кадастровый номер: 57:15:0000000:1454 В случае реализации совместно нажитого имущества, Финансовый управляющий выплачивает 50% супругу должника в соответствии со ст. 213.26 п.7 ФЗ «О несостоятельности (банкротстве).	Совместная собственность	Орловская область, Свердловский район, Яковлевское сельское поселение	5000 +/- 25	—
Земельный участок Кадастровый номер: 57:15:0020201:334 В случае реализации совместно нажитого имущества, Финансовый управляющий выплачивает 50% супругу должника в соответствии со ст. 213.26 п.7 ФЗ «О несостоятельности (банкротстве).	Совместная собственность	Российская Федерация, Орловская область, р-н Свердловский, с.п. Яковлевское	5000 +/- 49	—
Земельный участок Кадастровый номер: 57:15:0180101:227 В случае реализации совместно нажитого имущества, Финансовый управляющий выплачивает 50% супругу должника в соответствии со ст. 213.26 п.7 ФЗ «О несостоятельности (банкротстве).	Совместная собственность	Российская Федерация, Орловская область, р-н Свердловский, с.п. Яковлевское, д. Еропкино Большак	5000 +/- 25	—

Финансовый управляющий
Петрова Павла Владимировича



**Положение
о порядке, об условиях и о сроках реализации имущества принадлежащего Петрову Павлу Владимировичу
на праве совместной собственности**

1.	Сведения об имуществе и порядке ознакомления с ним	№ лота	Описание, характеристика имущества	Количество (площадь)	Начальная цена, руб.
		1	Земельный участок Кадастровый номер: 57:15:0190101:618 В случае реализации совместно нажитого имущества, Финансовый управляющий выплачивает 50% супругу должника в соответствии со ст. 213.26 п.7 ФЗ «О несостоятельности (банкротстве).	5000 +/- 25	443 333 руб., 33 коп.
		2	Земельный участок Кадастровый номер: 57:15:0020201:301 В случае реализации совместно нажитого имущества, Финансовый управляющий выплачивает 50% супругу должника в соответствии со ст. 213.26 п.7 ФЗ «О несостоятельности (банкротстве).	5000 +/- 49	443 333 руб., 33 коп
		3	Земельный участок Кадастровый номер: 57:15:0020201:301 В случае реализации совместно нажитого имущества, Финансовый управляющий выплачивает 50% супругу должника в соответствии со ст. 213.26 п.7 ФЗ «О несостоятельности (банкротстве).	5000 +/- 49	443 333 руб., 33 коп
		4	Земельный участок Кадастровый номер: Земельный участок: 57:15:0020201:300 В случае реализации совместно нажитого имущества, Финансовый управляющий выплачивает 50% супругу должника в соответствии со ст. 213.26 п.7 ФЗ «О несостоятельности (банкротстве).	5000 +/- 49	443 333 руб., 33 коп
		5	Земельный участок Кадастровый номер: 57:15:0020201:310 В случае реализации совместно нажитого имущества, Финансовый управляющий выплачивает 50% супругу должника в соответствии со ст. 213.26 п.7 ФЗ «О несостоятельности (банкротстве).	5000 +/- 49	443 333 руб., 33 коп.
		6	Земельный участок Кадастровый номер: 57:15:0020201:309 В случае реализации совместно нажитого имущества, Финансовый управляющий выплачивает 50% супругу должника в соответствии со ст. 213.26 п.7 ФЗ «О несостоятельности (банкротстве).	5000 +/- 49	443 333 руб., 33 коп.
		7	Земельный участок Кадастровый номер: 57:15:0020201:303 В случае реализации совместно нажитого имущества, Финансовый управляющий выплачивает 50% супругу должника в соответствии со ст. 213.26 п.7 ФЗ «О несостоятельности (банкротстве).	5000 +/- 49	443 333 руб., 33 коп.
		8	Земельный участок Кадастровый номер: 57:15:0020201:311 В случае реализации совместно нажитого имущества, Финансовый управляющий выплачивает 50% супругу должника в соответствии со ст. 213.26 п.7 ФЗ «О несостоятельности (банкротстве).	5000 +/- 49	443 333 руб., 33 коп.

		9	Земельный участок Кадастровый номер: 57:15:0020201:299 В случае реализации совместно нажитого имущества, Финансовый управляющий выплачивает 50% супругу должника в соответствии со ст. 213.26 п.7 ФЗ «О несостоятельности (банкротстве).	5000 +/- 49	443 333 руб., 33 коп.
		10	Земельный участок Кадастровый номер: 57:15:0020201:312 В случае реализации совместно нажитого имущества, Финансовый управляющий выплачивает 50% супругу должника в соответствии со ст. 213.26 п.7 ФЗ «О несостоятельности (банкротстве).	5000 +/- 49	443 333 руб., 33 коп.
		11	Земельный участок Кадастровый номер: 57:15:0020201:313 В случае реализации совместно нажитого имущества, Финансовый управляющий выплачивает 50% супругу должника в соответствии со ст. 213.26 п.7 ФЗ «О несостоятельности (банкротстве).	5000 +/- 49	443 333 руб., 33 коп.
		12	Земельный участок Кадастровый номер: 57:15:0020201:302 В случае реализации совместно нажитого имущества, Финансовый управляющий выплачивает 50% супругу должника в соответствии со ст. 213.26 п.7 ФЗ «О несостоятельности (банкротстве).	5000 +/- 49	443 333 руб., 33 коп.
		13	Земельный участок Кадастровый номер: 57:15:0180101:224 В случае реализации совместно нажитого имущества, Финансовый управляющий выплачивает 50% супругу должника в соответствии со ст. 213.26 п.7 ФЗ «О несостоятельности (банкротстве).	5000 +/- 25	443 333 руб., 33 коп.
		14	Земельный участок Кадастровый номер: 57:15:0020201:306 В случае реализации совместно нажитого имущества, Финансовый управляющий выплачивает 50% супругу должника в соответствии со ст. 213.26 п.7 ФЗ «О несостоятельности (банкротстве).	5000 +/- 49	443 333 руб., 33 коп.
		15	Земельный участок Кадастровый номер: 57:15:0190101:619 В случае реализации совместно нажитого имущества, Финансовый управляющий выплачивает 50% супругу должника в соответствии со ст. 213.26 п.7 ФЗ «О несостоятельности (банкротстве).	5000 +/- 25	443 333 руб., 33 коп.
		16	Земельный участок Кадастровый номер: 57:15:0020201:314 В случае реализации совместно нажитого имущества, Финансовый управляющий выплачивает 50% супругу должника в соответствии со ст. 213.26 п.7 ФЗ «О несостоятельности (банкротстве).	5000 +/- 49	443 333 руб., 33 коп.
		17	Земельный участок Кадастровый номер: 57:15:0020201:307 В случае реализации совместно нажитого имущества, Финансовый управляющий выплачивает 50% супругу должника в соответствии со ст. 213.26 п.7 ФЗ «О несостоятельности (банкротстве).	5000 +/- 49	443 333 руб., 33 коп.

18	Земельный участок Кадастровый номер: 57:15:0190101:617 В случае реализации совместно нажитого имущества, Финансовый управляющий выплачивает 50% супругу должника в соответствии со ст. 213.26 п.7 ФЗ «О несостоятельности (банкротстве).	5000 +/- 25	443 333 руб., 33 коп.
19	Земельный участок Кадастровый номер: 57:15:0190101:616 В случае реализации совместно нажитого имущества, Финансовый управляющий выплачивает 50% супругу должника в соответствии со ст. 213.26 п.7 ФЗ «О несостоятельности (банкротстве).	5000 +/- 25	443 333 руб., 33 коп.
20	Земельный участок Кадастровый номер: 57:15:0020201:304 В случае реализации совместно нажитого имущества, Финансовый управляющий выплачивает 50% супругу должника в соответствии со ст. 213.26 п.7 ФЗ «О несостоятельности (банкротстве).	5000 +/- 49	443 333 руб., 33 коп.
21	Земельный участок Кадастровый номер: 57:15:0020201:333 В случае реализации совместно нажитого имущества, Финансовый управляющий выплачивает 50% супругу должника в соответствии со ст. 213.26 п.7 ФЗ «О несостоятельности (банкротстве).	5000 +/- 49	443 333 руб., 33 коп.
22	Земельный участок Кадастровый номер: 57:15:0020201:308 В случае реализации совместно нажитого имущества, Финансовый управляющий выплачивает 50% супругу должника в соответствии со ст. 213.26 п.7 ФЗ «О несостоятельности (банкротстве).	5000 +/- 49	443 333 руб., 33 коп.
23	Земельный участок Кадастровый номер: 57:15:0020201:305 В случае реализации совместно нажитого имущества, Финансовый управляющий выплачивает 50% супругу должника в соответствии со ст. 213.26 п.7 ФЗ «О несостоятельности (банкротстве).	5000 +/- 49	443 333 руб., 33 коп.
24	Земельный участок Кадастровый номер: 57:15:0000000:1454 В случае реализации совместно нажитого имущества, Финансовый управляющий выплачивает 50% супругу должника в соответствии со ст. 213.26 п.7 ФЗ «О несостоятельности (банкротстве).	5000 +/- 25	443 333 руб., 33 коп.
25	Земельный участок Кадастровый номер: 57:15:0020201:334 В случае реализации совместно нажитого имущества, Финансовый управляющий выплачивает 50% супругу должника в соответствии со ст. 213.26 п.7 ФЗ «О несостоятельности (банкротстве).	5000 +/- 49	443 333 руб., 33 коп.
26	Земельный участок Кадастровый номер: 57:15:0180101:227 В случае реализации совместно нажитого имущества, Финансовый управляющий выплачивает 50% супругу должника в соответствии со ст. 213.26 п.7 ФЗ «О несостоятельности (банкротстве).	5000 +/- 25	443 333 руб., 33 коп.

Адрес для ознакомления с имуществом:

- Лот №1 Российская Федерация, Орловская область, р-н Свердловский, с.п. Яковлевское, д.Еропкино Большак ;
- Лот №2 Российская Федерация, Орловская область, р-н Свердловский, с.п. Яковлевское;
- Лот №3 Российская Федерация, Орловская область, р-н Свердловский, с.п. Яковлевское;
- Лот №4 Российская Федерация, Орловская область, р-н Свердловский, с.п. Яковлевское;
- Лот №5 Российская Федерация, Орловская область, р-н Свердловский, с.п. Яковлевское;
- Лот №6 Российская Федерация, Орловская область, р-н Свердловский, с.п. Яковлевское ;
- Лот №7 Российская Федерация, Орловская область, р-н Свердловский, с.п. Яковлевское;

		<p>Лот №8 Российская Федерация, Орловская область, Свердловский район, Яковлевское сельское поселение; Лот №9 Российская Федерация, Орловская область, р-н Свердловский, с.п. Яковлевское; Лот №10 Российская Федерация, Орловская область, р-н Свердловский, с.п. Яковлевское; Лот №11 Российская Федерация, Орловская область, р-н Свердловский, с.п. Яковлевское; Лот №12 Российская Федерация, Орловская область, р-н Свердловский, с.п. Яковлевское; Лот №13 Российская Федерация, Орловская область, р-н Свердловский, с.п. Яковлевское, д. Еропкино-Боковое; Лот №14 Российская Федерация, Орловская область, Свердловский район, Яковлевское сельское поселение; Лот №15 Российская Федерация, Орловская область, р-н Свердловский, с.п. Яковлевское, д.Еропкино-Большак; Лот №16 Российская Федерация, Орловская область, р-н Свердловский, с.п. Яковлевское; Лот №17 Российская Федерация, Орловская область, Свердловский район, Яковлевское сельское поселение; Лот №18 Российская Федерация, Орловская область, р-н Свердловский, с.п. Яковлевское, д. Еропкино-Большак; Лот №19 Российская Федерация, Орловская область, р-н Свердловский, с.п. Яковлевское, д. Еропкино-Большак; Лот № 20 Российская Федерация, Орловская область, Свердловский район, Яковлевское сельское поселение; Лот №21 Российская Федерация, Орловская область, р-н Свердловский, с.п. Яковлевское; Лот №22 Российская Федерация, Орловская область, р-н Свердловский, с.п. Яковлевское; Лот № 23 Российская Федерация, Орловская область, Свердловский район, Яковлевское сельское поселение; Лот №24 Российская Федерация, Орловская область, р-н Свердловский, с.п. Яковлевское, д. Еропкино-Боковое, Лот № 25 Российская Федерация, Орловская область, р-н Свердловский, с.п. Яковлевское; Лот №26 Российская Федерация, Орловская область, р-н Свердловский, с.п. Яковлевское, д. Еропкино-Боковое. Ознакомление с имуществом возможно с момента публикации сообщения о продаже имущества и до окончания приема заявок по предварительной записи по телефону: 89955121927.</p>
2.	Организатор торгов	<p>Финансовый управляющий Третьяковой Татьяны Валерьевны, Малиева Олеся Олеговна, действующий на основании решения Арбитражного суда Тульской области от 14.10.2024 по делу № А68-6530/2024. Организатор торгов выполняет следующие функции: - публикует и размещает сообщение о продаже имущества и сообщение о результатах проведения торгов; - определяет участников торгов; - определяет победителя торгов и подписывает протокол о результатах проведения торгов; - уведомляет заявителей и участников торгов о результатах проведения торгов. Сведения об организаторе торгов: - почтовый адрес: 440000,г. Пенза, ул. Суворова,81, оф. 6.12 адрес электронной почты: csb_15@mail.ru - контактный номер: 89955121927.</p>
3.	Форма торгов и форма представления предложений о цене имущества	Продажа имущества должника осуществляется путем проведения открытых торгов в форме публичного предложения с открытой формой представления предложений о цене имущества.
4.	Место проведения торгов	Торги проводятся в электронной форме на электронной площадке А-КОСТА, размещенной на сайте https://www.akosta.info в сети Интернет. Финансовый управляющий приступает к запуску электронных торгов только в том случае, если кредитор, по решению Арбитражного суда, включается в реестр требований кредиторов.
5.	Размер задатка	Размер задатка устанавливается в размере 10% от начальной цены лота, установленной для торгов.
6.	Срок и порядок внесения задатка	<p>1. Срок внесения задатка - не позднее даты окончания срока приема заявок на участие в торгах. 2. Внесение задатка осуществляется по реквизитам, указанным с сообщениях о проведении торгов, размещенных в Едином Федеральном реестре сведений о банкротстве и на сайте электронной площадки.</p>
7.	Сообщение о продаже имущества	<p>Сообщение о продаже имущества включается в Единый федеральный реестр сведений о банкротстве. Текст сообщения должен содержать следующие сведения: сведения об имуществе, его составе, характеристиках, описание имущества, порядок ознакомления с имуществом; сведения о форме проведения торгов и форме представления предложений о цене имущества; порядок, место, срок и время представления заявок на участие в торгах и предложений о цене имущества (даты и время начала и окончания представления указанных заявок, дата и время начала представления указанных предложений); порядок оформления участия в торгах, перечень представляемых участниками торгов документов и требования к их оформлению; размер задатка, сроки и порядок внесения задатка, реквизиты счетов, на которые вносятся задаток; начальная цена продажи имущества; порядок и критерии выявления победителя торгов; дата, время и место подведения результатов торгов; порядок и срок заключения договора купли-продажи имущества; сроки платежей, реквизиты счетов, на которые вносятся платежи; сведения об организаторе торгов, его почтовый адрес, адрес электронной почты, номер контактного телефона.</p>
8.	Заявка на участие в торгах	<p>Заявка на участие в торгах составляется в произвольной форме на русском языке и должна содержать следующие сведения: а) наименование, организационно-правовая форма, место нахождения, почтовый адрес заявителя (для юридического лица); б) фамилия, имя, отчество, паспортные данные, сведения о месте жительства заявителя (для физического лица); в) номер контактного телефона, адрес электронной почты заявителя; г) сведения о наличии или об отсутствии заинтересованности заявителя по отношению к должнику, кредиторам, арбитражному управляющему и о характере этой заинтересованности, сведения об участии в капитале заявителя арбитражного управляющего, а также саморегулируемой организации арбитражных управляющих, членом или руководителем которой является арбитражный управляющий. Заявка на участие в торгах направляется с помощью программно-аппаратных средств сайта электронной площадки, на которой проводятся торги, в форме электронного сообщения, подписанного квалифицированной электронной подписью заявителя. Для участия в открытых торгах заявитель представляет оператору электронной площадки в форме электронного сообщения подписанный квалифицированной электронной подписью заявителя договор о задатке и направляет задаток на счета, указанные в электронном сообщении о продаже. Заявитель вправе направить задаток на счета, указанные в электронном сообщении о продаже, без представления подписанного договора о</p>

		<p>задатке. В этом случае перечисление задатка заявителем в соответствии с электронным сообщением о продаже признается акцептом договора о задатке.</p> <p>Заявитель вправе отозвать заявку на участие в торгах не позднее окончания срока представления заявок на участие в торгах посредством направления оператору электронной площадки электронного сообщения, подписанного квалифицированной электронной подписью заявителя.</p> <p>Заявитель вправе изменить заявку на участие в торгах не позднее окончания срока представления заявок на участие в торгах путем представления новой заявки, при этом первоначальная заявка должна быть отозвана.</p> <p>В течение тридцати минут с момента представления заявки на участие в торгах такая заявка с помощью программно-аппаратных средств сайта автоматически регистрируется в журнале заявок на участие в торгах, при этом заявителю в форме электронного сообщения направляется подтверждение регистрации заявки с указанием порядкового номера, даты и точного времени ее представления.</p>
9.	Определение участников торгов	<p>Не позднее тридцати минут после окончания срока представления заявок на участие в торгах посредством программно-аппаратных средств сайта организатору торгов направляются все зарегистрированные заявки на участие в торгах, представленные и не отозванные до окончания срока представления заявок.</p> <p>Организатор торгов посредством программно-аппаратных средств сайта формирует протокол об определении участников торгов не позднее пяти календарных дней после окончания срока представления заявок на участие в торгах и направляет указанный протокол в форме электронного сообщения, подписанного квалифицированной электронной подписью, оператору электронной площадки в день его подписания.</p> <p>В течение пяти календарных дней со дня подписания и направления протокола об определении участников торгов оператору электронной площадки организатор торгов посредством программно-аппаратных средств сайта направляет каждому заявителю, чья заявка зарегистрирована в журнале заявок на участие в торгах и не отозвана до окончания срока представления заявок на участие в торгах, электронное сообщение о признании заявителя участником торгов или об отказе в признании его участником торгов с указанием причин отказа с приложением копии протокола об определении участников торгов.</p> <p>К участию в торгах допускаются заявители, представившие заявки на участие в торгах и прилагаемые к ним документы, которые соответствуют требованиям, указанным в сообщении о проведении торгов. Заявители, допущенные к участию в торгах, признаются участниками торгов.</p> <p>Решение об отказе в допуске заявителя к участию в торгах принимается в случае, если:</p> <ul style="list-style-type: none"> - заявка на участие в торгах не соответствует требованиям, указанным в сообщении о проведении торгов; - представленные заявителем документы не соответствуют установленным к ним требованиям или недостоверны; - поступление задатка на счета, указанные в сообщении о проведении торгов, не подтверждено на дату составления протокола об определении участников торгов.
10.	Продажа имущества посредством публичного предложения	<p>Начальная цена продажи имущества устанавливается в размере оценочной стоимости имущества.</p> <p>Минимальная цена продажи 50% начальной стоимости, установленной для торгов посредством публичного предложения</p> <p>Величина снижения начальной цены продажи имущества должника – «шаг снижения» - устанавливается равным 10 % начальной цены, установленной для торгов посредством публичного предложения.</p> <p>Срок, по истечении которого последовательно снижается начальная цена – каждые 7 календарных дней.</p> <p>Размер задатка - 10% от начальной цены, установленной для соответствующего периода проведения торгов.</p> <p>Сообщение о продаже имущества посредством публичного предложения включается в Единый федеральный реестр сведений о банкротстве не позднее, чем за 2 дня до даты начала приема заявок на участие в торгах. В сообщении о продаже наряду со сведениями, указанными в пункте 8 настоящего Положения, указываются величина снижения начальной цены продажи имущества и срок, по истечении которого последовательно снижается указанная начальная цена.</p> <p>Право приобретения имущества должника принадлежит участнику торгов по продаже имущества должника посредством публичного предложения, который представил в установленный срок заявку на участие в торгах, содержащую предложение о цене имущества должника, которая не ниже начальной цены продажи имущества должника, установленной для определенного периода проведения торгов, при отсутствии предложений других участников торгов по продаже имущества должника посредством публичного предложения. В случае, если несколько участников торгов по продаже имущества должника посредством публичного предложения представили в установленный срок заявки, содержащие различные предложения о цене имущества должника, но не ниже начальной цены продажи имущества должника, установленной для определенного периода проведения торгов, право приобретения имущества должника принадлежит участнику торгов, предложившему максимальную цену за это имущество. В случае, если несколько участников торгов по продаже имущества должника посредством публичного предложения представили в установленный срок заявки, содержащие равные предложения о цене имущества должника, но не ниже начальной цены продажи имущества должника, установленной для определенного периода проведения торгов, право приобретения имущества должника принадлежит участнику торгов, который первым представил в установленный срок заявку на участие в торгах по продаже имущества должника посредством публичного предложения.</p> <p>С даты определения победителя торгов по продаже имущества должника посредством публичного предложения прием заявок прекращается.</p> <p>При участии в торгах посредством публичного предложения заявитель обязан обеспечить поступление задатка на счета, указанные в электронном сообщении о продаже, не позднее указанной в таком сообщении даты и времени окончания приема заявок на участие в торгах для соответствующего периода проведения торгов.</p> <p>Заявки на участие в торгах, поступившие в течение определенного периода проведения торгов, рассматриваются только после рассмотрения заявок на участие в торгах, поступивших в течение предыдущего периода проведения торгов, если по результатам рассмотрения таких заявок не определен победитель торгов.</p> <p>Определение участников торгов, проводимых в форме публичного предложения осуществляется в следующем порядке:</p> <p>Оператор электронной площадки направляет организатору торгов все зарегистрированные заявки на участие в торгах, представленные и не отозванные до окончания срока представления заявок для определенного периода проведения торгов, и приложенные к ним документы с указанием даты и точного времени представления заявки на участие в торгах, порядкового номера регистрации каждой заявки не позднее тридцати минут после наступления одного из следующих случаев:</p> <p>завершения торгов вследствие поступления от организатора торгов электронного сообщения о завершении торгов вследствие оставления конкурсным кредитором предмета залога за собой;</p> <p>окончания периода проведения торгов.</p> <p>Если имеются заявки на участие в торгах, представленные и не отозванные до окончания срока представления заявок для соответствующего периода проведения торгов, организатор торгов посредством программно-аппаратных средств сайта формирует протокол об определении участников торгов и направляет указанный протокол в форме электронного сообщения, подписанного квалифицированной электронной подписью, оператору электронной площадки не позднее пяти календарных дней после наступления окончания периода проведения торгов.</p>

		<p>По результатам проведения торгов оператором электронной площадки с помощью программно-аппаратных средств сайта формируется и направляется организатору торгов в форме электронного сообщения проект протокола о результатах проведения торгов или решения о признании торгов несостоявшимися не позднее тридцати минут с момента:</p> <p>получения от организатора торгов (по окончании любого периода проведения торгов) протокола об определении участников торгов, согласно которому к участию в торгах допущен хотя бы один участник;</p> <p>получения от организатора торгов (по окончании последнего периода проведения торгов) протокола об определении участников торгов, согласно которому к участию в торгах не допущен ни один заявитель на участие в торгах;</p> <p>окончания последнего периода проведения торгов при отсутствии заявок на участие в торгах.</p> <p>Организатор торгов рассматривает, подписывает квалифицированной электронной подписью и направляет оператору электронной площадки поступившие протокол о результатах проведения торгов или решение о признании торгов несостоявшимися не позднее одного рабочего дня после получения от оператора электронной площадки соответствующих проектов протокола или решения.</p> <p>Протокол о результатах проведения торгов или решение о признании торгов несостоявшимися размещаются оператором электронной площадки на электронной площадке.</p> <p>Не позднее тридцати минут после размещения на электронной площадке указанных протокола или решения организатор торгов посредством программно-аппаратных средств сайта направляет такие протокол или решение в форме электронного сообщения всем участникам торгов, в том числе на адрес электронной почты, указанный в заявке на участие в торгах.</p>
--	--	---

В соответствии с п.5 ст. 213.26, в случае признания реализации имущества путем заключения договоров купли-продажи несостоявшимися, финансовый управляющий в течении 5 дней направляет уведомление кредиторам о принятии нереализованного имущества Должника в счет погашения своих требований, путем отступного соглашения сторон.

В случае отказа кредиторов от принятия имущества в счет погашения своих требований, после завершения реализации имущества гражданина восстанавливается право гражданина на распоряжение указанным имуществом. При этом имущество, составляющее конкурсную массу и не реализованное финансовым управляющим, передается гражданину по акту приема-передачи. В этом случае пункт 1 статьи 148 настоящего Федерального закона не применяется.

По всем вопросам, не нашедшим своего отражения в настоящем Предложении, но прямо или косвенно вытекающим из Порядка продажи, его отношений с третьими лицами и могущими иметь принципиальное значение для должника, его кредиторов и общества с точки зрения защиты их имущественных и охраняемых законом прав и интересов, следует руководствоваться Предложениями Гражданского Кодекса РФ и иных законов, а также нормативно-правовых актов, применяемых к реализации имущества гражданина и заключению договора купли-продажи.

Все иные условия проведения торгов про продаже имущества, не указанные в настоящем Положении, регулируются Федеральным законом «О несостоятельности (банкротстве)», Приказом Минэкономразвития России от 23.07.2015 N 495 «Об утверждении Порядка проведения торгов в электронной форме по продаже имущества или предприятия должников в ходе процедур, применяемых в деле о банкротстве, Требований к операторам электронных площадок, к электронным площадкам, в том числе технологическим, программным, лингвистическим, правовым и организационным средствам, необходимым для проведения торгов в электронной форме по продаже имущества или предприятия должников в ходе процедур, применяемых в деле о банкротстве, внесении изменений в приказ Минэкономразвития России от 5 апреля 2013 г. N 178 и признании утратившими силу некоторых приказов Минэкономразвития России».

В деле о банкротстве гражданина расходы на обеспечение сохранности предмета залога погашаются по правилам п. 6 ст. 138 закона о банкротстве - в первоочередном порядке за счет выручки от реализации предмета залога

Финансовый управляющий
Петрова Павла Владимировича




О.О. Малиева

**Положение
о порядке, об условиях и о сроках реализации имущества принадлежащего Петрову Павлу Владимировичу
на праве долевой собственности.**

1.	Сведения об имуществе и порядке ознакомления с ним	№ лота	Описание, характеристика имущества	Количество (площадь)	Начальная цена, руб.
		1	Земельный участок кадастровый (условный) номер 57:15:0010201:120 доля в праве 1/2 В случае реализации совместно нажитого имущества, Финансовый управляющий выплачивает 50% супругу должника в соответствии со ст. 213.26 п.7 ФЗ «О несостоятельности (банкротстве).	186000 +/- 3774	658 333 руб. 33 коп.
		Адрес для ознакомления с имуществом: Орловская область, р-н Свердловский, территория бывшего МХП "Еропкинское" Ознакомление с имуществом возможно с момента публикации сообщения о продаже имущества и до окончания приема заявок по предварительной записи по телефону: 89955121927.			
2.	Организатор торгов	Финансовый управляющий Петрова Павла Владимировича, Малиева Олеся Олеговна, действующий на основании решения Арбитражного суда Орловской области от 14.12.2023 по делу № А48-2590/2023 Организатор торгов выполняет следующие функции: - публикует и размещает сообщение о продаже имущества и сообщение о результатах проведения торгов; - определяет участников торгов; - определяет победителя торгов и подписывает протокол о результатах проведения торгов; - уведомляет заявителей и участников торгов о результатах проведения торгов. Сведения об организаторе торгов: - почтовый адрес: 440000, г. Пенза, ул. Суворова, 81, оф. 6.12 адрес электронной почты: csb_15@mail.ru - контактный номер: 89955121927.			
3.	Форма торгов и форма представления предложений о цене имущества	Продажа имущества должника осуществляется путем проведения открытых торгов в форме публичного предложения с открытой формой представления предложений о цене имущества.			
4.	Место проведения торгов	Торги проводятся в электронной форме на электронной площадке А-КОСТА, размещенной на сайте https://www.akosta.info в сети Интернет. Финансовый управляющий приступает к запуску электронных торгов только в том случае, если кредитор, по решению Арбитражного суда, включается в реестр требований кредиторов.			
5.	Размер задатка	Размер задатка устанавливается в размере 10% от начальной цены лота, установленной для торгов.			
6.	Срок и порядок внесения задатка	1. Срок внесения задатка - не позднее даты окончания срока приема заявок на участие в торгах. 2. Внесение задатка осуществляется по реквизитам, указанным в сообщениях о проведении торгов, размещенных в Едином Федеральном реестре сведений о банкротстве и на сайте электронной площадки.			
7.	Сообщение о продаже имущества	Сообщение о продаже имущества включается в Единый федеральный реестр сведений о банкротстве. Текст сообщения должен содержать следующие сведения: сведения об имуществе, его составе, характеристиках, описание имущества, порядок ознакомления с имуществом; сведения о форме проведения торгов и форме представления предложений о цене имущества; порядок, место, срок и время представления заявок на участие в торгах и предложений о цене имущества (даты и время начала и окончания представления указанных заявок, дата и время начала представления указанных предложений); порядок оформления участия в торгах, перечень представляемых участниками торгов документов и требования к их оформлению; размер задатка, сроки и порядок внесения задатка, реквизиты счетов, на которые вносится задаток; начальная цена продажи имущества; порядок и критерии выявления победителя торгов; дата, время и место подведения результатов торгов; порядок и срок заключения договора купли-продажи имущества; сроки платежей, реквизиты счетов, на которые вносятся платежи; сведения об организаторе торгов, его почтовый адрес, адрес электронной почты, номер контактного телефона.			
8.	Заявка на участие в торгах	Заявка на участие в торгах составляется в произвольной форме на русском языке и должна содержать следующие сведения: а) наименование, организационно-правовая форма, место нахождения, почтовый адрес заявителя (для юридического лица); б) фамилия, имя, отчество, паспортные данные, сведения о месте жительства заявителя (для физического лица); в) номер контактного телефона, адрес электронной почты заявителя; г) сведения о наличии или об отсутствии заинтересованности заявителя по отношению к должнику, кредиторам, арбитражному управляющему и о характере этой заинтересованности, сведения об участии в капитале заявителя арбитражного управляющего, а также саморегулируемой организации арбитражных управляющих, членом или руководителем которой является арбитражный управляющий. Заявка на участие в торгах направляется с помощью программно-аппаратных средств сайта электронной площадки, на которой проводятся торги, в форме электронного сообщения, подписанного квалифицированной электронной подписью заявителя.			

		<p>Для участия в открытых торгах заявитель представляет оператору электронной площадки в форме электронного сообщения подписанный квалифицированной электронной подписью заявителя договор о задатке и направляет задаток на счета, указанные в электронном сообщении о продаже. Заявитель вправе направить задаток на счета, указанные в электронном сообщении о продаже, без представления подписанного договора о задатке. В этом случае перечисление задатка заявителем в соответствии с электронным сообщением о продаже признается акцептом договора о задатке.</p> <p>Заявитель вправе отозвать заявку на участие в торгах не позднее окончания срока представления заявок на участие в торгах посредством направления оператору электронной площадки электронного сообщения, подписанного квалифицированной электронной подписью заявителя.</p> <p>Заявитель вправе изменить заявку на участие в торгах не позднее окончания срока представления заявок на участие в торгах путем представления новой заявки, при этом первоначальная заявка должна быть отозвана.</p> <p>В течение тридцати минут с момента представления заявки на участие в торгах такая заявка с помощью программно-аппаратных средств сайта автоматически регистрируется в журнале заявок на участие в торгах, при этом заявителю в форме электронного сообщения направляется подтверждение регистрации заявки с указанием порядкового номера, даты и точного времени ее представления.</p>
9.	Определение участников торгов	<p>Не позднее тридцати минут после окончания срока представления заявок на участие в торгах посредством программно-аппаратных средств сайта организатору торгов направляются все зарегистрированные заявки на участие в торгах, представленные и не отозванные до окончания срока представления заявок.</p> <p>Организатор торгов посредством программно-аппаратных средств сайта формирует протокол об определении участников торгов не позднее пяти календарных дней после окончания срока представления заявок на участие в торгах и направляет указанный протокол в форме электронного сообщения, подписанного квалифицированной электронной подписью, оператору электронной площадки в день его подписания.</p> <p>В течение пяти календарных дней со дня подписания и направления протокола об определении участников торгов оператору электронной площадки организатор торгов посредством программно-аппаратных средств сайта направляет каждому заявителю, чья заявка зарегистрирована в журнале заявок на участие в торгах и не отозвана до окончания срока представления заявок на участие в торгах, электронное сообщение о признании заявителя участником торгов или об отказе в признании его участником торгов с указанием причин отказа с приложением копии протокола об определении участников торгов.</p> <p>К участию в торгах допускаются заявители, представившие заявки на участие в торгах и прилагаемые к ним документы, которые соответствуют требованиям, указанным в сообщении о проведении торгов. Заявители, допущенные к участию в торгах, признаются участниками торгов.</p> <p>Решение об отказе в допуске заявителя к участию в торгах принимается в случае, если:</p> <ul style="list-style-type: none"> - заявка на участие в торгах не соответствует требованиям, указанным в сообщении о проведении торгов; - представленные заявителем документы не соответствуют установленным к ним требованиям или недостоверны; - поступление задатка на счета, указанные в сообщении о проведении торгов, не подтверждено на дату составления протокола об определении участников торгов.
10.	Продажа имущества посредством публичного предложения	<p>Начальная цена продажи имущества устанавливается в размере оценочной стоимости имущества.</p> <p>Минимальная цена продажи 50% начальной стоимости, установленной для торгов посредством публичного предложения</p> <p>Величина снижения начальной цены продажи имущества должника – «шаг снижения» - устанавливается равным 10 % начальной цены, установленной для торгов посредством публичного предложения.</p> <p>Срок, по истечении которого последовательно снижается начальная цена – каждые 7 календарных дней.</p> <p>Размер задатка - 10% от начальной цены, установленной для соответствующего периода проведения торгов.</p> <p>Сообщение о продаже имущества посредством публичного предложения включается в Единый федеральный реестр сведений о банкротстве не позднее, чем за 2 дня до даты начала приема заявок на участие в торгах. В сообщении о продаже наряду со сведениями, указанными в пункте 8 настоящего Положения, указываются величина снижения начальной цены продажи имущества и срок, по истечении которого последовательно снижается указанная начальная цена.</p> <p>Право приобретения имущества должника принадлежит участнику торгов по продаже имущества должника посредством публичного предложения, который представил в установленный срок заявку на участие в торгах, содержащую предложение о цене имущества должника, которая не ниже начальной цены продажи имущества должника, установленной для определенного периода проведения торгов, при отсутствии предложений других участников торгов по продаже имущества должника посредством публичного предложения. В случае, если несколько участников торгов по продаже имущества должника посредством публичного предложения представили в установленный срок заявки, содержащие различные предложения о цене имущества должника, но не ниже начальной цены продажи имущества должника, установленной для определенного периода проведения торгов, право приобретения имущества должника принадлежит участнику торгов, предложившему максимальную цену за это имущество. В случае, если несколько участников торгов по продаже имущества должника посредством публичного предложения представили в установленный срок заявки, содержащие равные предложения о цене имущества должника, но не ниже начальной цены продажи имущества должника, установленной для определенного периода проведения торгов, право приобретения имущества должника принадлежит участнику торгов, который первым представил в установленный срок заявку на участие в торгах по продаже имущества должника посредством публичного предложения.</p> <p>С даты определения победителя торгов по продаже имущества должника посредством публичного предложения прием заявок прекращается.</p> <p>При участии в торгах посредством публичного предложения заявитель обязан обеспечить поступление задатка на счета, указанные в электронном сообщении о продаже, не позднее указанной в таком сообщении даты и времени окончания приема заявок на участие в торгах для соответствующего периода проведения торгов.</p> <p>Заявки на участие в торгах, поступившие в течение определенного периода проведения торгов, рассматриваются только после рассмотрения заявок на участие в торгах, поступивших в течение предыдущего периода проведения торгов, если по результатам рассмотрения таких заявок не определен победитель торгов.</p> <p>Определение участников торгов, проводимых в форме публичного предложения осуществляется в следующем порядке:</p> <p>Оператор электронной площадки направляет организатору торгов все зарегистрированные заявки на участие в торгах, представленные и не отозванные до окончания срока представления заявок для определенного периода проведения торгов, и приложенные к ним документы с указанием даты и точного времени представления заявки на участие в торгах, порядкового номера регистрации каждой заявки не позднее тридцати минут после наступления одного из следующих случаев:</p> <ul style="list-style-type: none"> завершения торгов вследствие поступления от организатора торгов электронного сообщения о завершении торгов вследствие оставления конкурсным кредитором предмета залога за собой; окончания периода проведения торгов. <p>Если имеются заявки на участие в торгах, представленные и не отозванные до окончания срока представления заявок для соответствующего периода проведения торгов, организатор торгов посредством программно-</p>

		<p>аппаратных средств сайта формирует протокол об определении участников торгов и направляет указанный протокол в форме электронного сообщения, подписанного квалифицированной электронной подписью, оператору электронной площадки не позднее пяти календарных дней после наступления окончания периода проведения торгов.</p> <p>По результатам проведения торгов оператором электронной площадки с помощью программно-аппаратных средств сайта формируется и направляется организатору торгов в форме электронного сообщения проект протокола о результатах проведения торгов или решения о признании торгов несостоявшимися не позднее тридцати минут с момента:</p> <p>получения от организатора торгов (по окончании любого периода проведения торгов) протокола об определении участников торгов, согласно которому к участию в торгах допущен хотя бы один участник;</p> <p>получения от организатора торгов (по окончании последнего периода проведения торгов) протокола об определении участников торгов, согласно которому к участию в торгах не допущен ни один заявитель на участие в торгах;</p> <p>окончания последнего периода проведения торгов при отсутствии заявок на участие в торгах.</p> <p>Организатор торгов рассматривает, подписывает квалифицированной электронной подписью и направляет оператору электронной площадки поступившие протокол о результатах проведения торгов или решение о признании торгов несостоявшимися не позднее одного рабочего дня после получения от оператора электронной площадки соответствующих проектов протокола или решения.</p> <p>Протокол о результатах проведения торгов или решение о признании торгов несостоявшимися размещаются оператором электронной площадки на электронной площадке.</p> <p>Не позднее тридцати минут после размещения на электронной площадке указанных протокола или решения организатор торгов посредством программно-аппаратных средств сайта направляет такие протокол или решение в форме электронного сообщения всем участникам торгов, в том числе на адрес электронной почты, указанный в заявке на участие в торгах.</p>
11.	Преимущественное право покупки доли имущества в праве общей долевой собственности	<p>В течение пяти дней с даты утверждения собранием кредиторов Положения о порядке, сроках и условиях продажи имущества должника финансовый управляющий собственнику (собственникам) реализуемого имущества в соответствии со статьей 255 ГК РФ направляет предложение об использовании преимущественного права приобретения имущества, находящегося в общей долевой собственности.</p> <p>Собственник (собственники) в течение 30 календарных дней с даты отправления финансовым управляющим в адрес собственника (собственников) Положения о порядке, сроках и условиях продажи имущества должника могут воспользоваться правом преимущественной покупки доли имущества, находящегося в общей долевой собственности, путем направления письменного согласия об использовании преимущественного права собственника на приобретение указанной доли имущества. В случае направления собственником согласия на приобретение доли имущества в праве общей долевой собственности, финансовый управляющий в течение пяти дней со дня получения письменного согласия переходит к заключению договора купли-продажи указанной доли имущества. В случае направления собственником (собственниками) письменного отказа или не предоставления ответа в течение 30 дней после направления указанного уведомления, финансовый управляющий переходит к реализации имущества по средствам торгов.</p>

В соответствии с п.5 ст. 213.26, в случае признания реализации имущества путем заключения договоров купли-продажи несостоявшимися, финансовый управляющий в течение 5 дней направляет уведомление кредиторам о принятии нереализованного имущества Должника в счет погашения своих требований, путем отступного соглашения сторон.

В случае отказа кредиторов от принятия имущества в счет погашения своих требований, после завершения реализации имущества гражданина восстанавливается право гражданина на распоряжение указанным имуществом. При этом имущество, составляющее конкурсную массу и не реализованное финансовым управляющим, передается гражданину по акту приема-передачи. В этом случае пункт 1 статьи 148 настоящего Федерального закона не применяется.

По всем вопросам, не нашедшим своего отражения в настоящем Предложении, но прямо или косвенно вытекающим из Порядка продажи, его отношений с третьими лицами и могущими иметь принципиальное значение для должника, его кредиторов и общества с точки зрения защиты их имущественных и охраняемых законом прав и интересов, следует руководствоваться Предложениями Гражданского Кодекса РФ и иных законов, а также нормативно-правовых актов, применяемых к реализации имущества гражданина и заключению договора купли-продажи.

Все иные условия проведения торгов по продаже имущества, не указанные в настоящем Положении, регулируются Федеральным законом «О несостоятельности (банкротстве)», Приказом Минэкономразвития России от 23.07.2015 N 495 «Об утверждении Порядка проведения торгов в электронной форме по продаже имущества или предприятия должников в ходе процедур, применяемых в деле о банкротстве, Требованиям к операторам электронных площадок, к электронным площадкам, в том числе технологическим, программным, лингвистическим, правовым и организационным средствам, необходимым для проведения торгов в электронной форме по продаже имущества или предприятия должников в ходе процедур, применяемых в деле о банкротстве, внесении изменений в приказ Минэкономразвития России от 5 апреля 2013 г. N 178 и признании утратившими силу некоторых приказов Минэкономразвития России».

В деле о банкротстве гражданина расходы на обеспечение сохранности предмета залога погашаются по правилам п. 6 ст. 138 закона о банкротстве - в первоочередном порядке за счет выручки от реализации предмета залога

Финансовый управляющий
Петрова Павла Владимировича



О.О. Малиева